

ĶEKAVAS NOVADA LABIEKĀRTOŠANAS PLĀNA IZSTRĀDE



DARBU VEIC:
SIA "100 acorns"

sadarbībā ar:

SIA "LANDSHAPE"
SIA "Grupa 93"

LABIEKĀRTOŠANAS PLĀNA MĒRĶIS

ĶEKAVAS NOVADA LABIEKĀRTOŠANAS PLĀNA MĒRĶIS IR NOTEIKT VIENOTAS VADLĪNIJAS NOVADA LABIEKĀRTOJUMA VEIDOŠANĀ VIDĒJAM PLĀNOŠANAS TERMIŅAM (7 GADI)

LABIEKĀRTOŠANAS PLĀNA IZSTRĀDES POSMI:

- > ESOŠAS SITUĀCIJAS IZPĒTE
 - > ALTERNATĪVU IZSTRĀDE - ATTĪSTĪBAS PRIORITĀTES, KONSULTĀCIJAS AR PAŠVALDĪBAS SPECIĀLISTIEM
 - > LABIEKĀRTOŠANAS PLĀNA SASKAŅOŠANA
 - > **TIKŠANĀS AR IEDZĪVOTĀJIEM: 25.11.2019. BALOŽI ,
26.11.2019. DAUGMALE,
28.11.2019. ĶEKAVA**
-

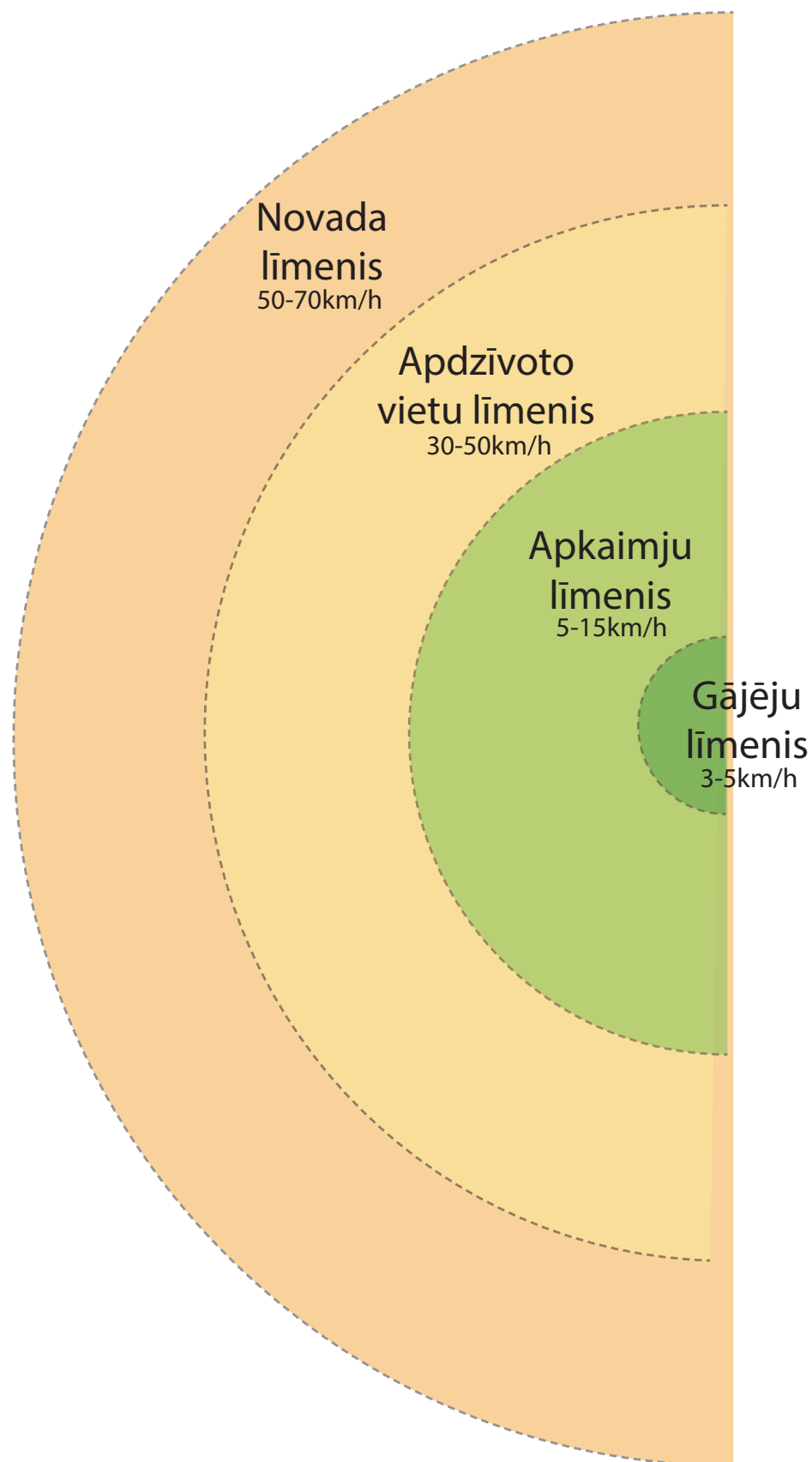
DARBĀ IZMANTOTO TERMINU SKAIDROJUMS

LABIEKĀRTOJUMS - pazemes un virszemes elementu kopums, kas nodrošina un/vai uzlabo teritorijas izmantošanu, vizuālo tēlu

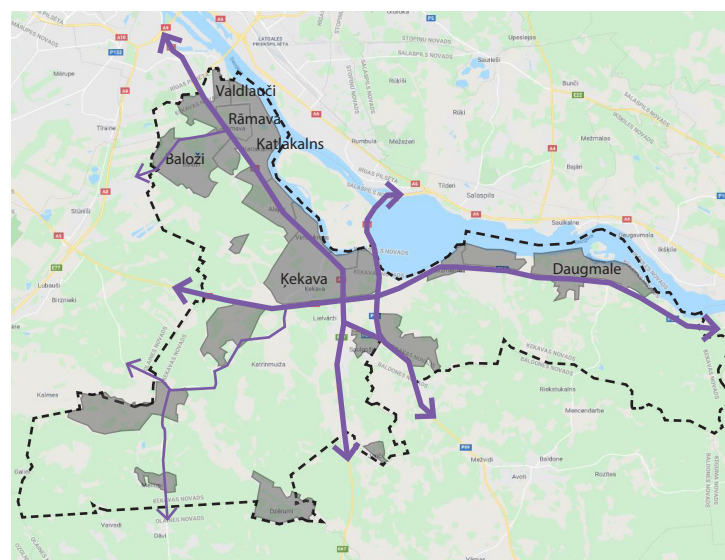
PUBLISKĀ ĀRTELPA - sabiedrībai pieejamas teritorijas un telpa, ko veido ielas, bulvāri, laukumi, parki, dārzi, skvēri, pagalmi, krastmalas, pasāžas, promenādes un citas vietas, kas nodotas publiskai lietošanai neatkarīgi no to īpašuma piederības

LIETIŠĶAIS LABIEKĀRTOJUMS - lietišķas atpūtas vietas ielu telpā (vismaz soliņu, atkritumu tvertņu izvietojums ikdienas gājēju maršrutos) tai skaitā sabiedriskā transporta pieturas

LABIEKĀRTOJUMA KONCEPCIJA

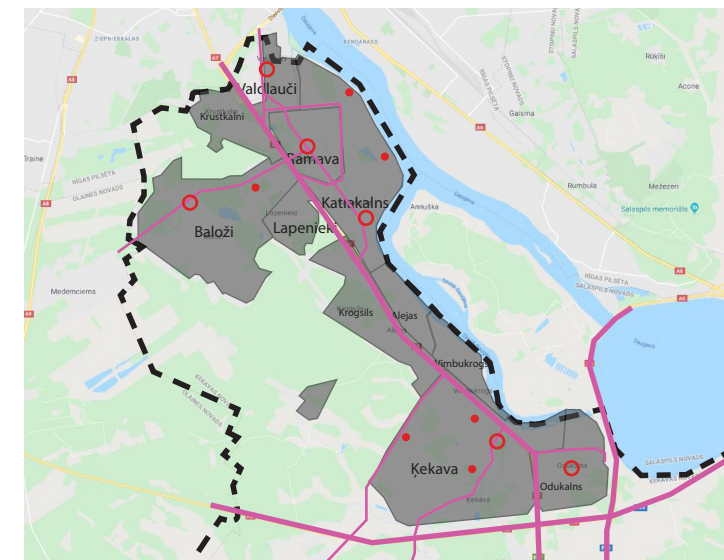


1. Novada līmenis



Robežzīmes, norādes uz apdzīvoto vietu centriem

2. Apdzīvoto vietu līmenis



Ciema/Pilsētas vietzīme, norāde uz pasākumu vietām- parks, estrāde, administrācija, viesnīca, medicīnas iestāde u.c.)

3. Apkaimju līmenis



Norādes, ceļa zīmes, objektu nosaukumi, to zonējuma organizācija (ieeja, stāvlaukums, WC, informācija u.c.)

4. Gājēju līmenis



Informācijas stendi, virzienrādītāji, kartes, lietišķās atpūtas vietas, rotaļu laukumi, izgaismojums u.c.)

LABIEKĀRTOJUMA KONCEPCIJA

ĶEKAVAS NOVADA LABIEKĀRTOŠANAS PLĀNS (5-7 GADI) UZSVER OBLIGĀTĀS PUBLISKĀS ĀRTELPAS (LIETIŠĶĀS ATPŪTAS) ATTĪSTĪBU IELAS TELPĀ UN PIE SABIEDRISKIEM OBJEKTIEM

OBLIGĀTĀ PUBLISKĀ ĀRTELPA

SABIEDRISKO AKTIVITĀŠU ĀRTELPA

IZVĒLES PUBLISKĀ ĀRTELPA

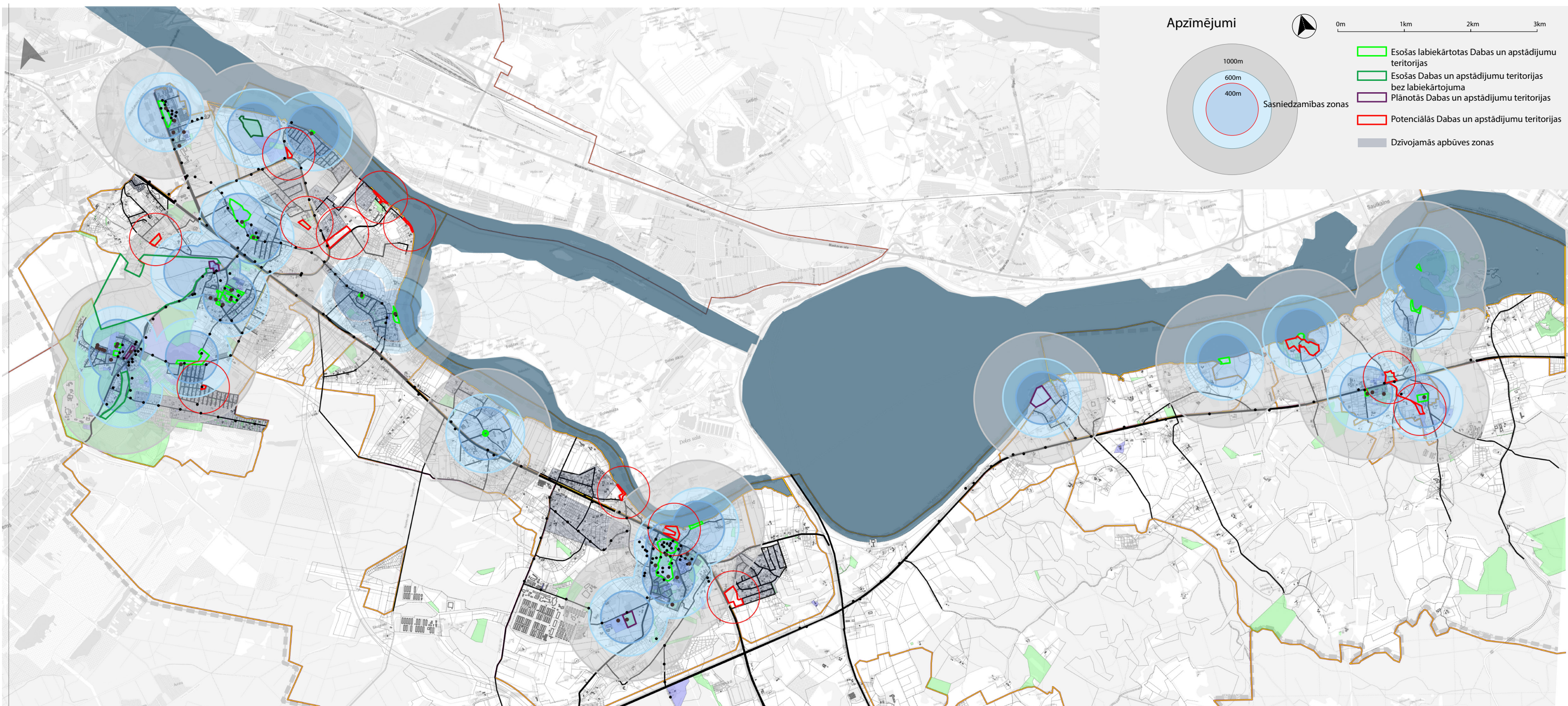
GĀJĒJU UN VELOSIPĒDU INFRASTRUKTŪRA

PASĪVĀS ATPŪTAS ELEMENTI

AKTĪVĀS ATPŪTAS ELEMENTI

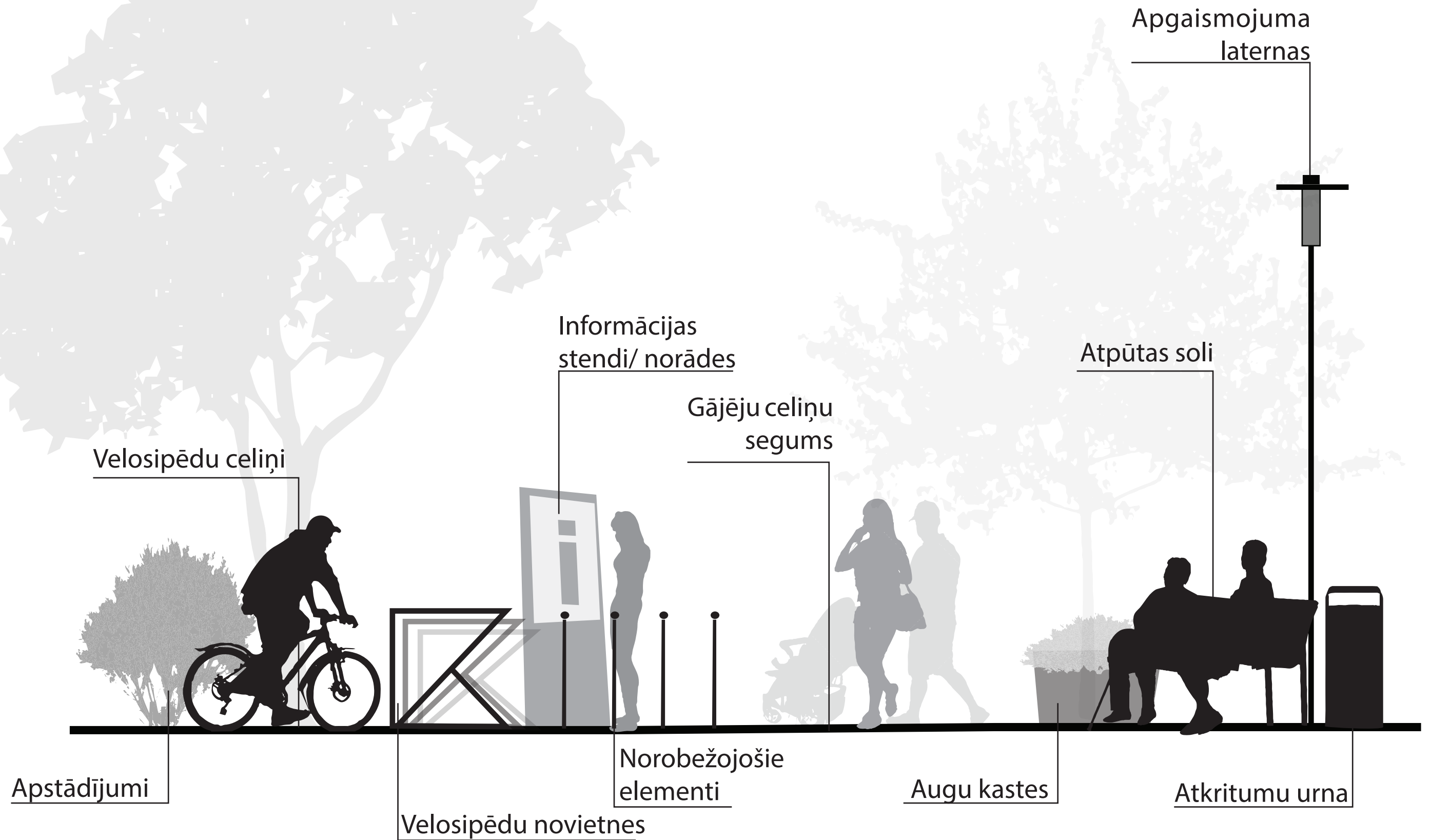


ĶEKAVAS NOVADA LABIEKĀRTOŠANAS PLĀNS

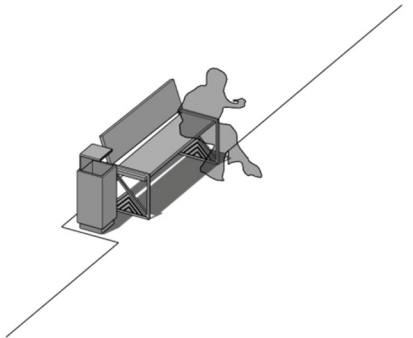
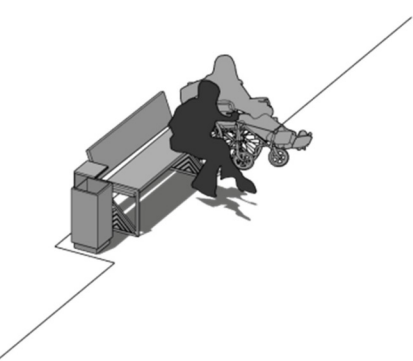



LIETIŠKĀS ATPŪTAS VIETU PLĀNOŠANA

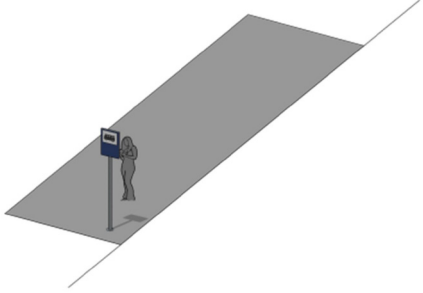
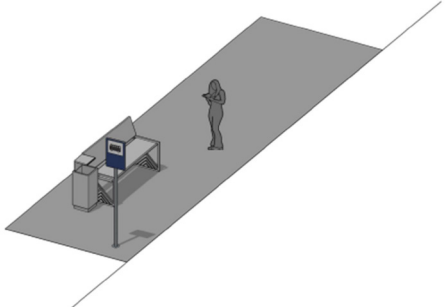
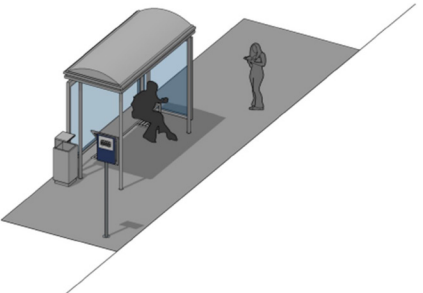
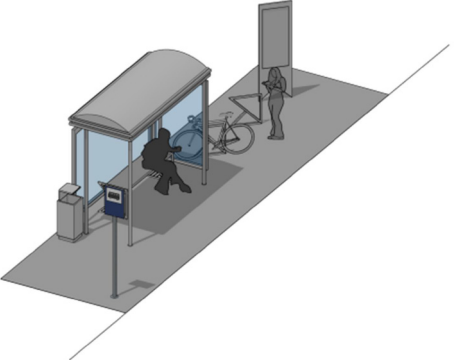
LIETIŠKĀ ATPŪTA - rekreācijas veids, kur cilvēks atrodas relatīva miera stāvoklī un pieejams jebkurai sabiedrības grupai



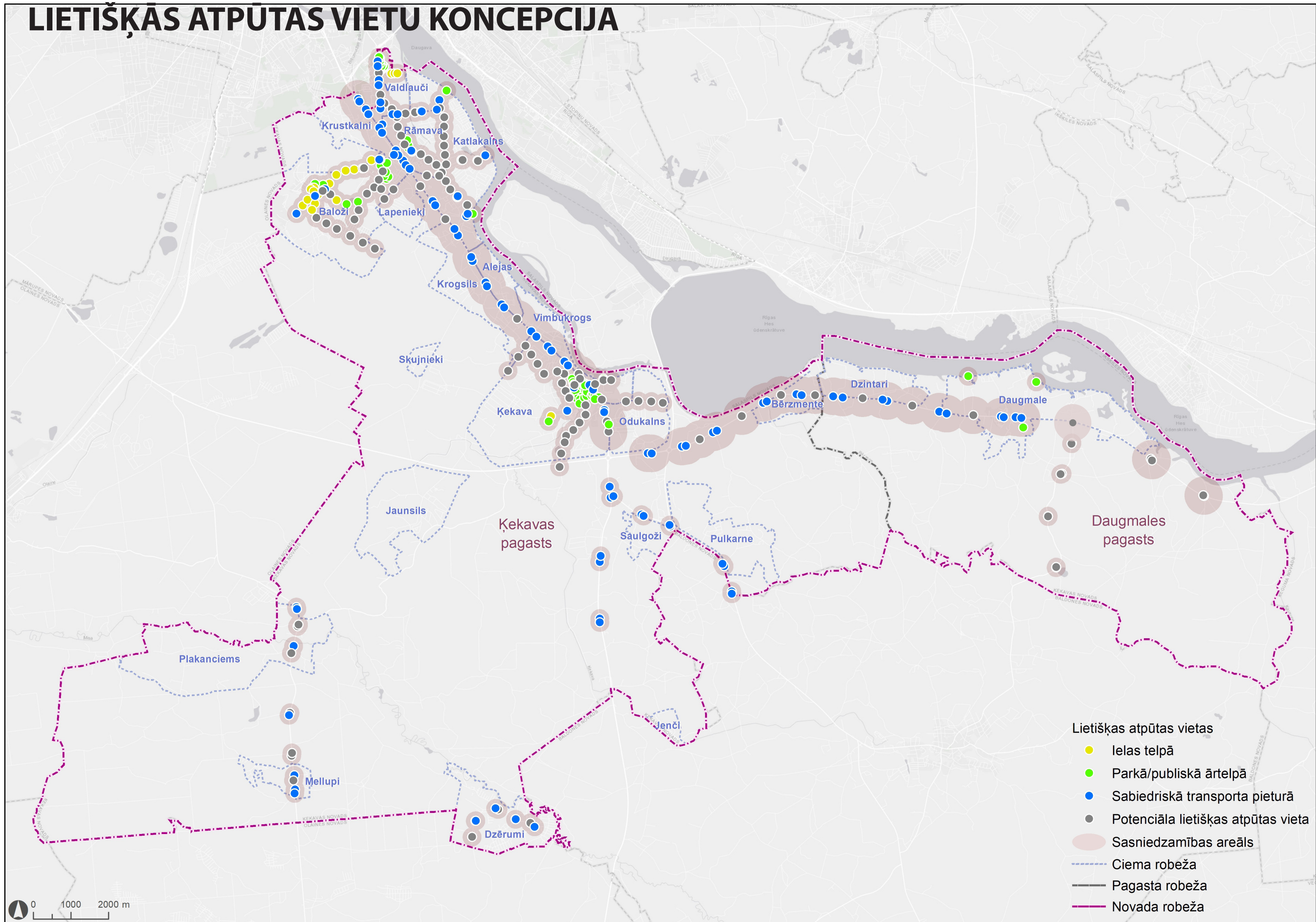
LIETIŠKĀS ATPŪTAS VIETAS

Tips		Labiekārtojums	Ritms	
S tips		Bruģēts ietves paplatinājums (min 5m ²), sols atkritumu urna		
M tips		Bruģēts ietves paplatinājums (min 12m ²), sols, atkritumu urna, apgaismojums, velosipēdu novietne, informācijas stends, apstādījumi	250m apdzīvotās vietās, 500m gar šosejām	
L tips		Bruģēts ietves paplatinājums (min 30m ²), sols, atkritumu urna, apgaismojums, velosipēdu novietnes, informācijas stends, piknika galds, nojume, apstādījumi.		

SABIEDRISKĀ TRANSPORTA PIETURAS

Tips		Labiekārtojums	Izvietojums
XS		Attīrīta ceļa mala/platforma un pieturas apzīmējuma norāde	Lauku ceļi, meža ceļi
S		Platformas (no cietā seguma – asfalta, betona, bruģa), pieturas apzīmējuma norādi, solu (vēlams ar atzveltni) un atkritumu urnu, apgaismojumu.	Gar galvenajiem ceļiem ārpus apdzīvotām vietām
M		Platformas (no cietā seguma – asfalta, betona, bruģa), pievienota pie gājēju infrastruktūras ar ietvi, nojumes, sola, atkritumu urnas un apgaismojuma.	Gar galvenajām ielām apdzīvotās vietās
L		Platformas (no cietā seguma – asfalta, betona, bruģa), pievienota pie gājēju infrastruktūras ar ietvi, nojumes, sola, atkritumu urnas, apgaismojuma, informācijas zīmes (kā arī virzienrādītājiem), velosipēdu novietnēm.	Atsevišķi nozīmīgos punktos pie transporta maiņu punktiem, kultūras un sporta iestādēm.

LIETIŠKĀS ATPŪTAS VIETU KONCEPCIJA



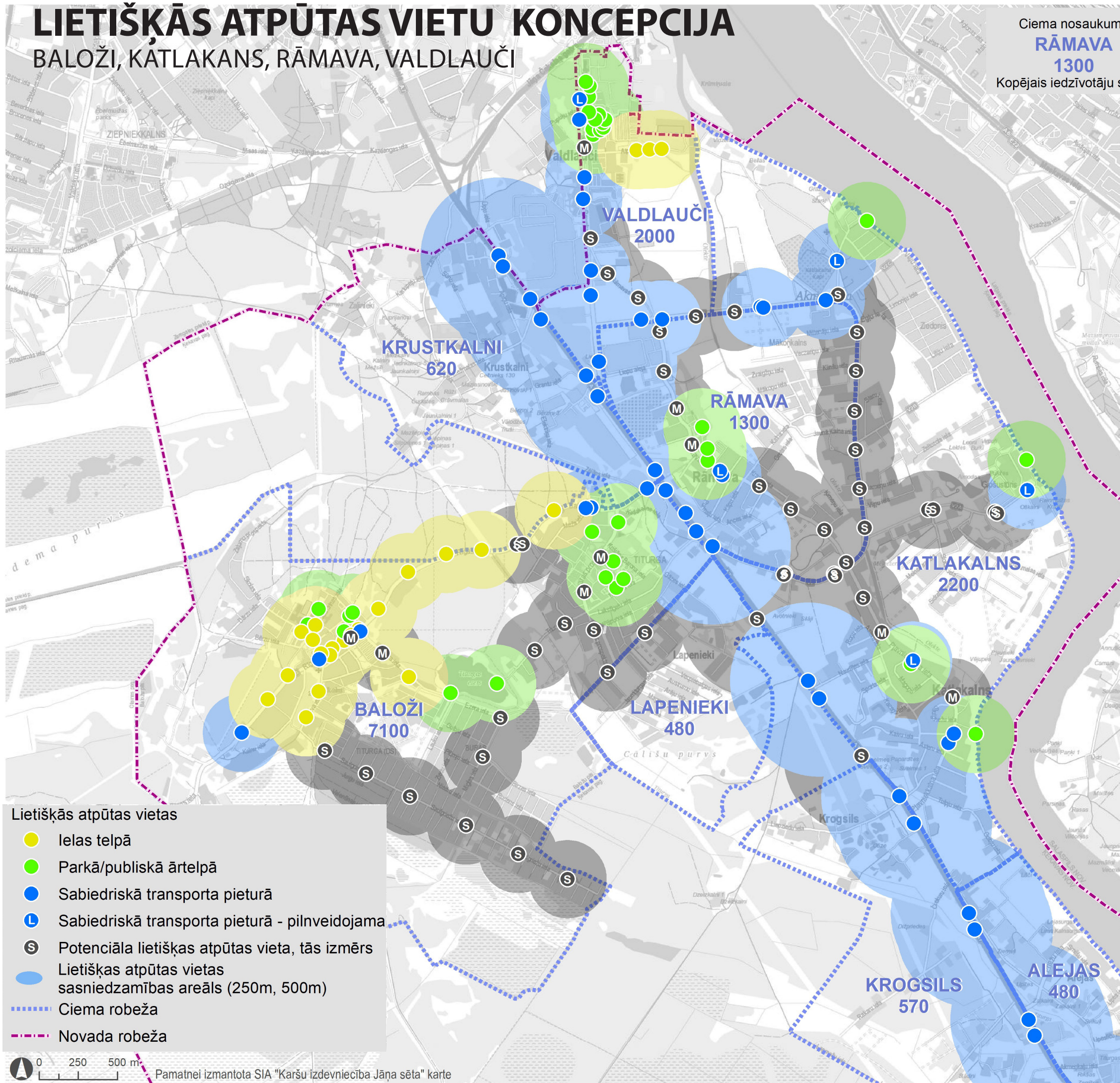
- Lietišķās atpūtas vietas**
- Ielas telpā
 - Parkā/publiskā ārtelpā
 - Sabiedriskā transporta pieturā
 - Potenciāla lietišķās atpūtas vieta
 - Sasniedzamības areāls
 - Ciema robeža
 - Pagasta robeža
 - Novada robeža



LIETIŠKĀS ATPŪTAS VIETU KONCEPCIJA

BALOŽI, KATLAKANS, RĀMAVA, VALDLAUČI

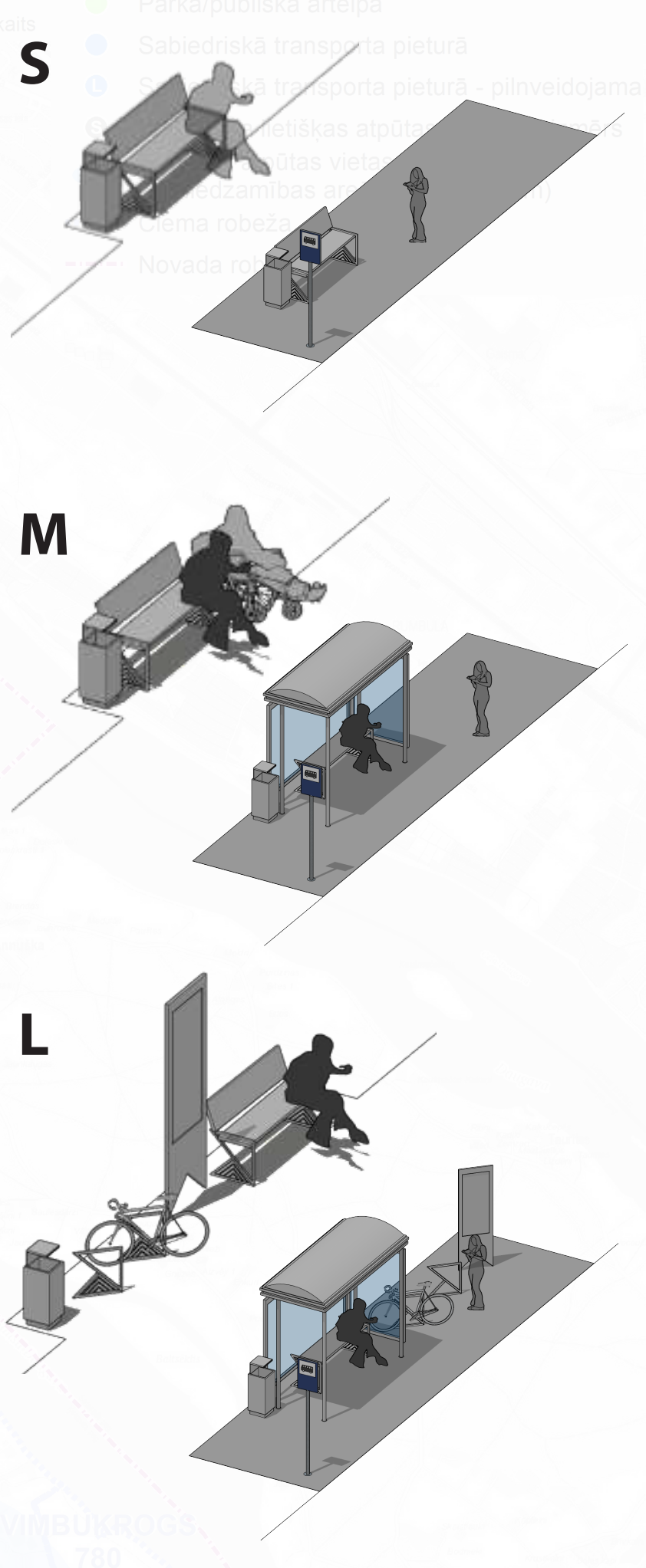
Ciema nosaukums: **RĀMAVA**
1300
Kopējais iedzīvotāju skaits: 1300



- Lietiškās atpūtas vietas**
- Ielas telpā
 - Parkā/publiskā ārtelpā
 - Sabiedriskā transporta pieturā
 - L Sabiedriskā transporta pieturā - pilnveidojama
 - S Potenciāla lietišķās atpūtas vieta, tās izmērs
 - Lietišķās atpūtas vietas sasniedzamības areāls (250m, 500m)
 - Ciema robeža
 - Novada robeža

0 250 500 m
Pamatnei izmantota SIA "Karšu izdevniecība Jāņa sēta" karte

LIETIŠKĀS ATPŪTAS VIETU LABIEKĀRTOJUMA ELEMENTI

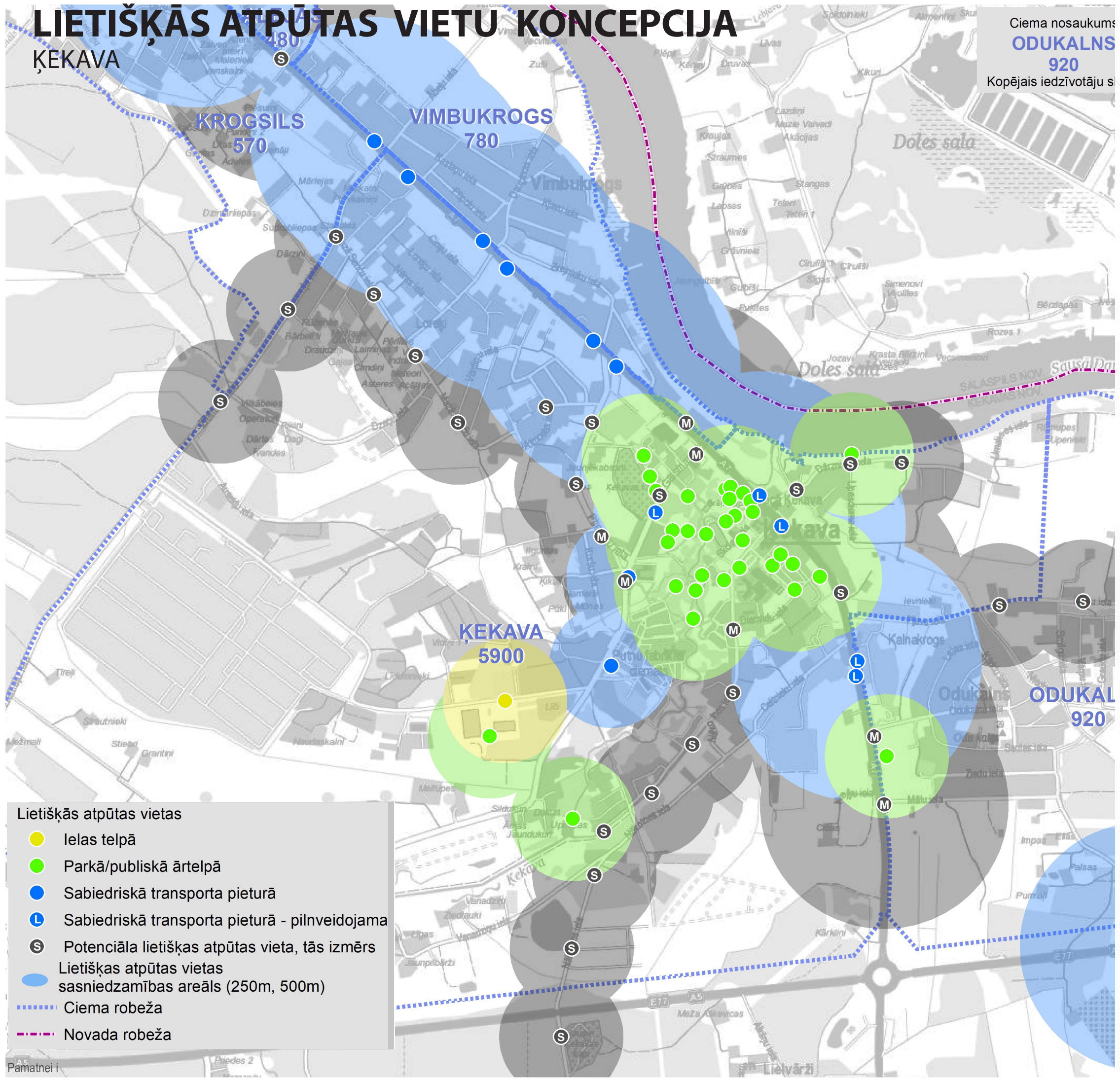


VIMBŪKROGS
780

LIETIŠKĀS ATPŪTAS VIETU KONCEPCIJA

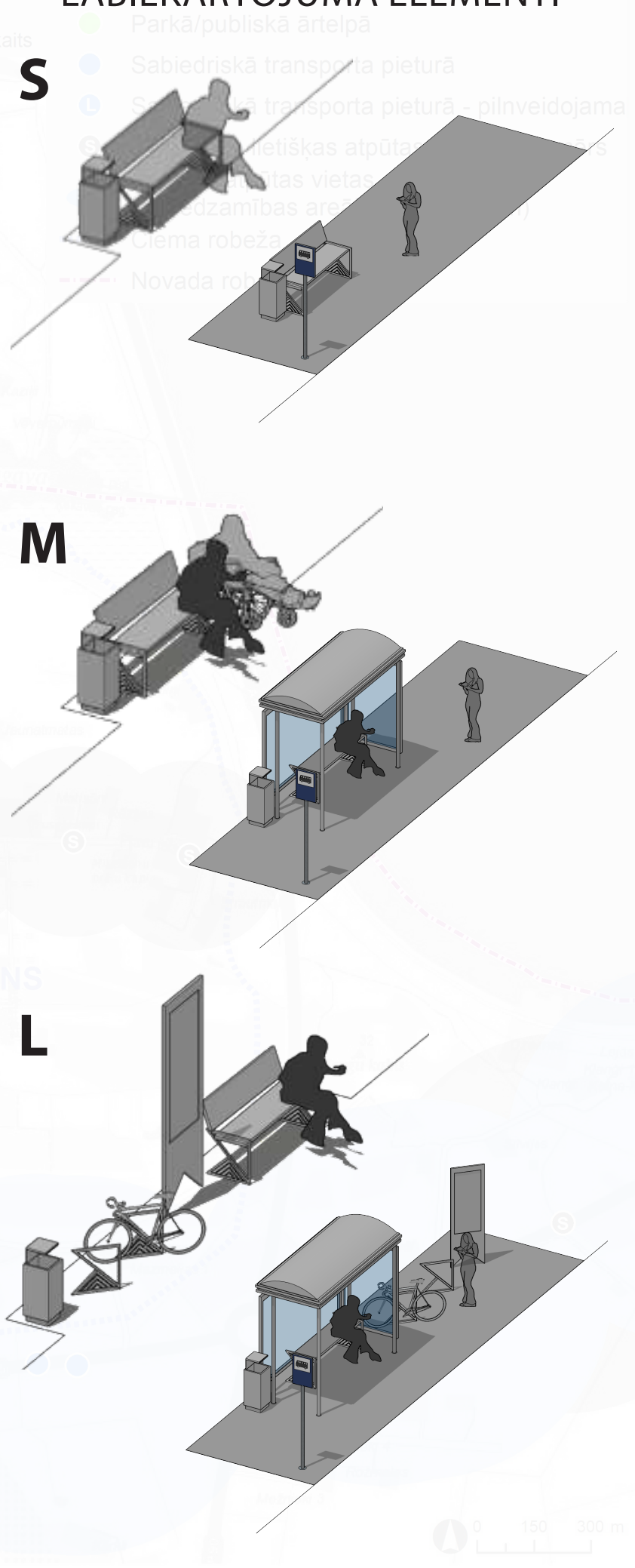
ĶEKAVA

Ciema nosaukums
ODUKALNS
920
Kopējais iedzīvotāju skaits



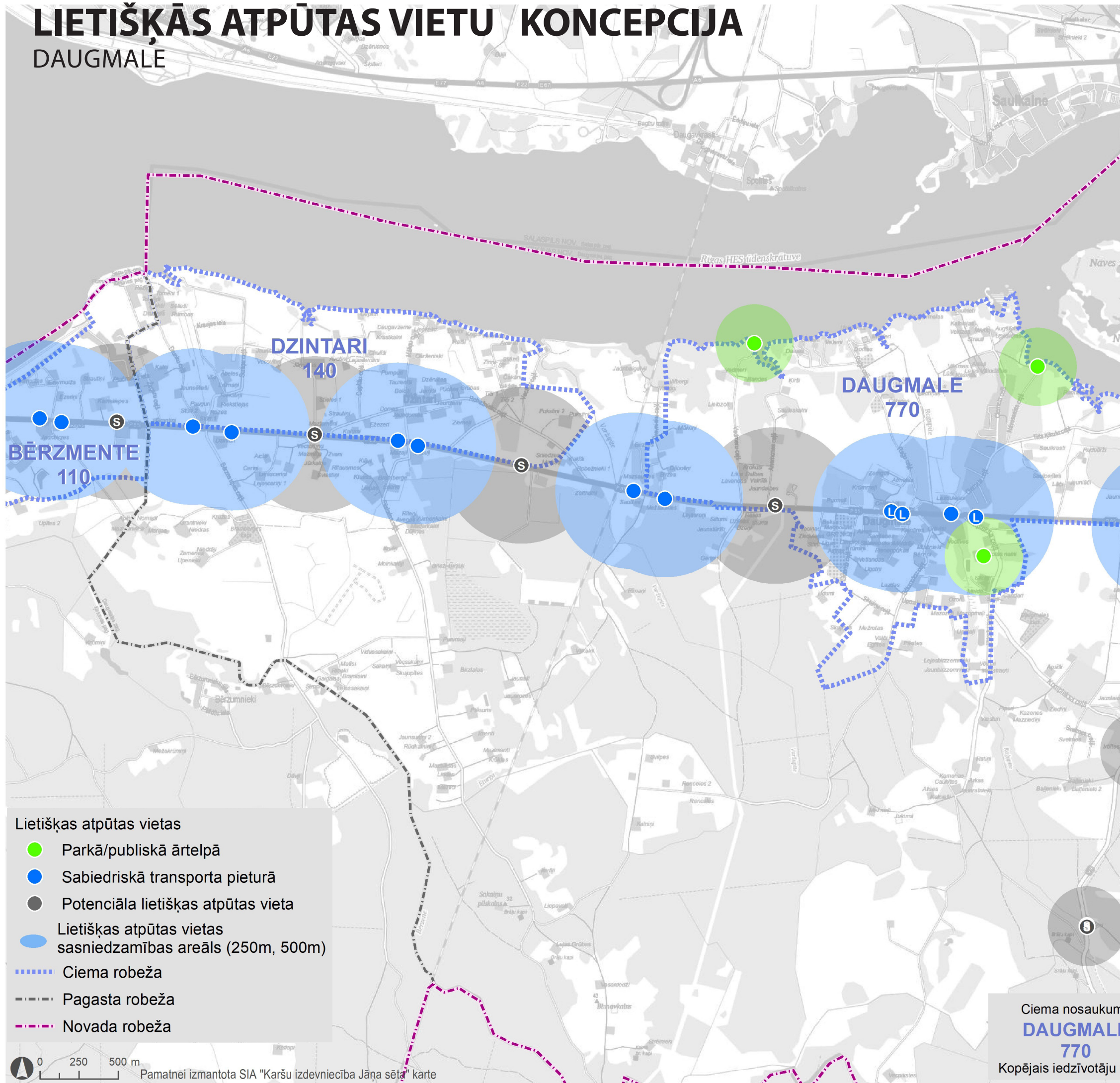
- Lietišķās atpūtas vietas
- Ielas telpā
 - Parkā/publiskā ārtelpā
 - Sabiedriskā transporta pieturā
 - L Sabiedriskā transporta pieturā - pilnveidojama
 - S Potenciāla lietišķās atpūtas vieta, tās izmērs
 - Lietišķās atpūtas vietas sasniedzamības areāls (250m, 500m)
 - Ciema robeža
 - Novada robeža

LIETIŠKĀS ATPŪTAS VIETU LABIEKĀRTOJUMA ELEMENTI



LIETIŠKĀS ATPŪTAS VIETU KONCEPCIJA

DAUGMALE

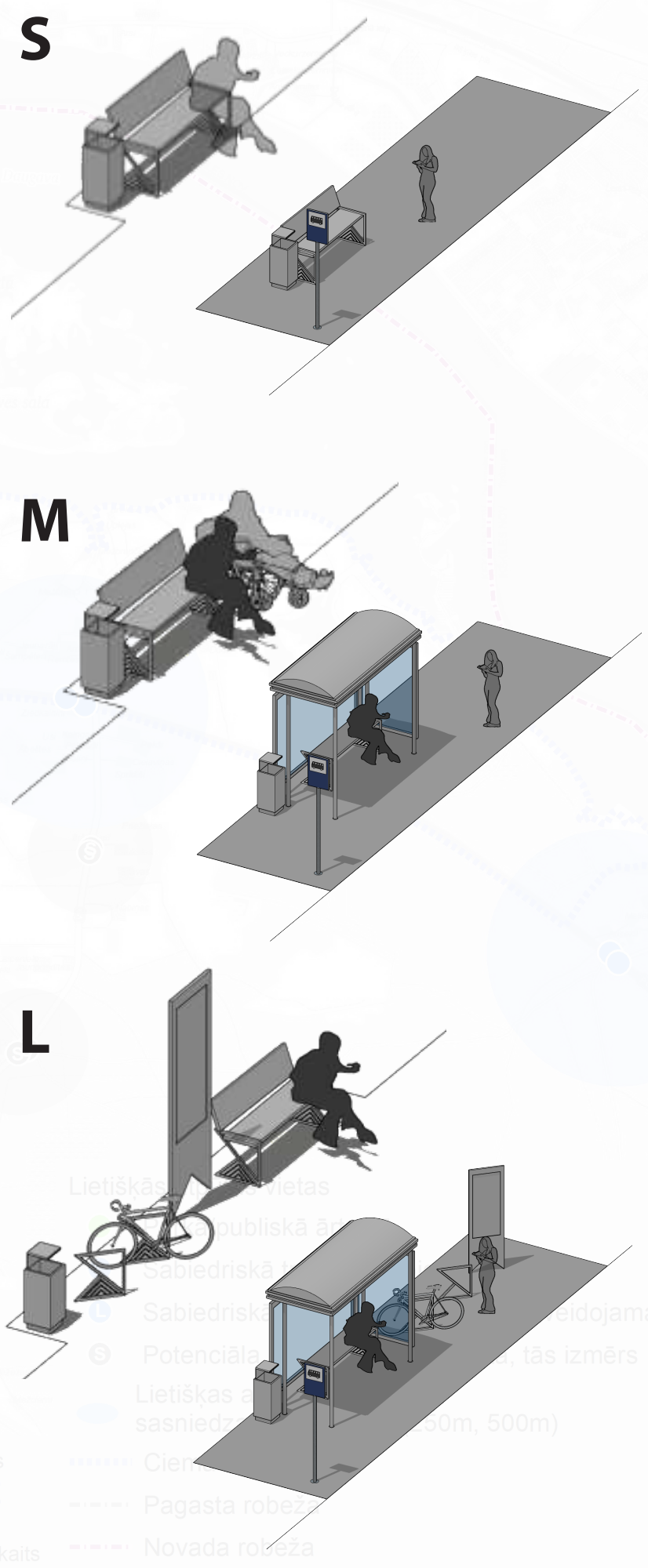


- Lietišķas atpūtas vietas
- Parkā/publiskā ārtelpā
 - Sabiedriskā transporta pieturā
 - Potenciāla lietišķas atpūtas vieta
 - Lietišķas atpūtas vietas sasniedzamības areāls (250m, 500m)
 - - - - - Ciema robeža
 - - - - - Pagasta robeža
 - - - - - Novada robeža

0 250 500 m Pamatnei izmantota SIA "Karšu izdevniecība Jāņa sēta" karte

Ciema nosaukums
DAUGMALE
770
Kopējais iedzīvotāju skaits

LIETIŠKĀS ATPŪTAS VIETU LABIEKĀRTOJUMA ELEMENTI



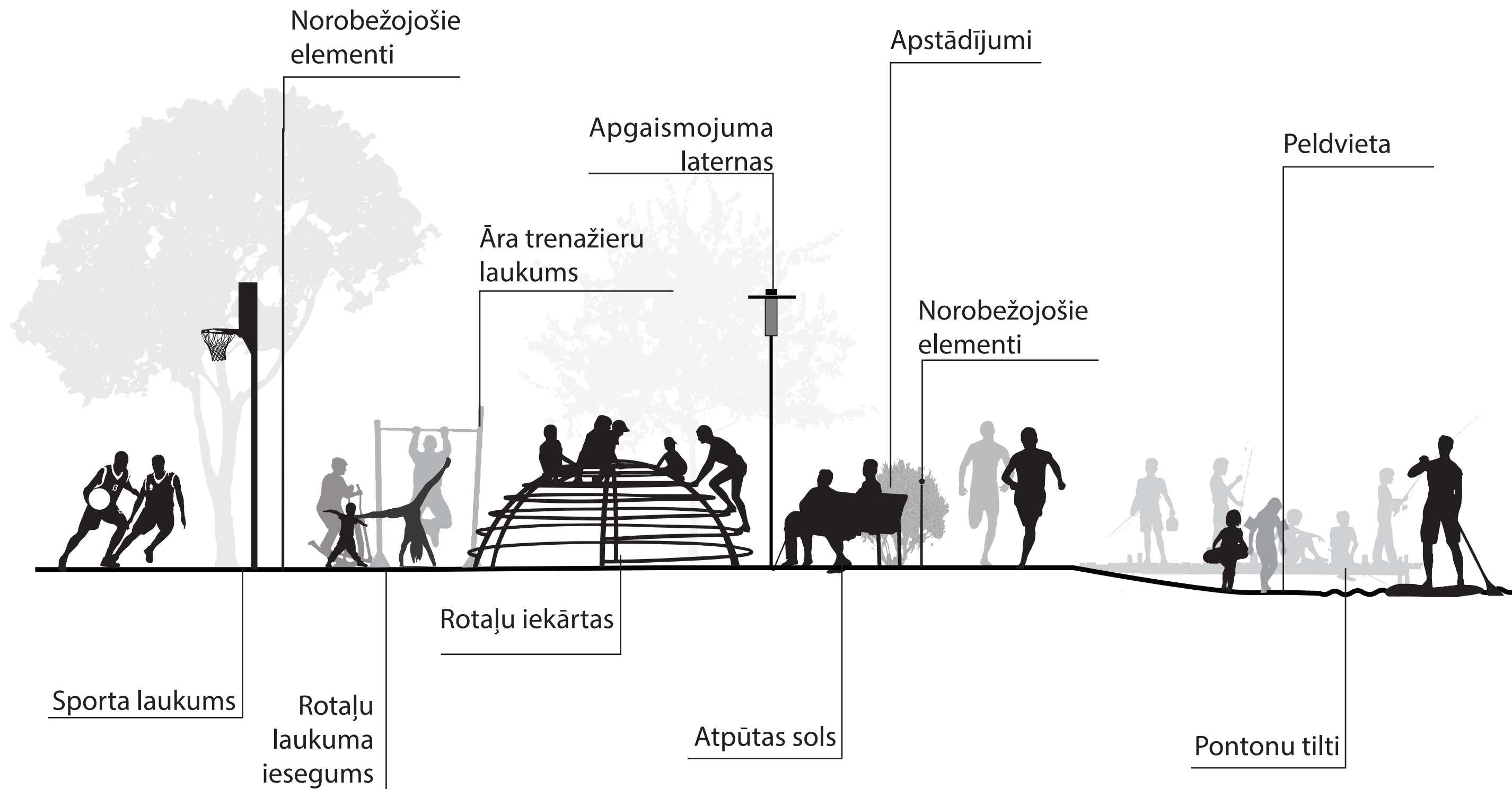
S

M

L

AKTĪVĀS ATPŪTAS TERITORIJU KONCEPCIJA

AKTĪVĀ ATPŪTA - ar fizisku piepūli saistīts rekreācijas tips



BĒRNU ROTAĻU UN SPORTA LAUKUMI

	S tips	M tips	L tips	XL tips
Optimālā platība	100m ²	100-400m ²	400m ²	1000m ²
Vieta	Vietējais pagalms	Daudzdzīvokļu māju pagalms	Apkaimes/ciema aktīvās atpūtas laukums	Apkaimes/ciema aktīvās atpūtas laukums
Sasniedzamība	1-2min, 80m	2-3min, 160m	5min, 400m	15min, 1200m
Apstādījumi	30 %			
Koku vainaga projekcija	30%			
Gājēju celiņu segums	Betona bruģis/plāksnes, asfaltbetona segums			
Bērnu rotaļu laukuma segums	Smilts, gumijas plākšņu, vienlaidus gumijas segums. *			

*Bērnu rotaļu laukuma minimālo seguma slāņa biezumu nosaka atbilstoši EN- 1177 "Triecienus slāpējošā spēļu laukumu virsmas. Kritiskā krišanas augstuma noteikšana" drošības standartam.



S

Lēzeni pakāpieni, tīkls. Kāpelēšanas ierīces zem 80cm. Pandusi, rampas slidkalniņi, atsperu šūpes, šūpoles ar speciālu sēdeklīti, smilšu kaste.

1-3 gadu vecums



M

Rotaļu ierīces ar noteiktu tēmu: ferma, kosmos, māja, dzīvnieki. Abstrakts rotaļu iekārtu dizains. Kāpelējamās konstrukcijas, nojumes, smilšu kaste.

līdz 6 gadu vecums



L

Dažādas iekārtas, kas griežas, rotē, šūpojas. Balansa un kāpelēšanas elementi.

līdz 12 gadu vecums



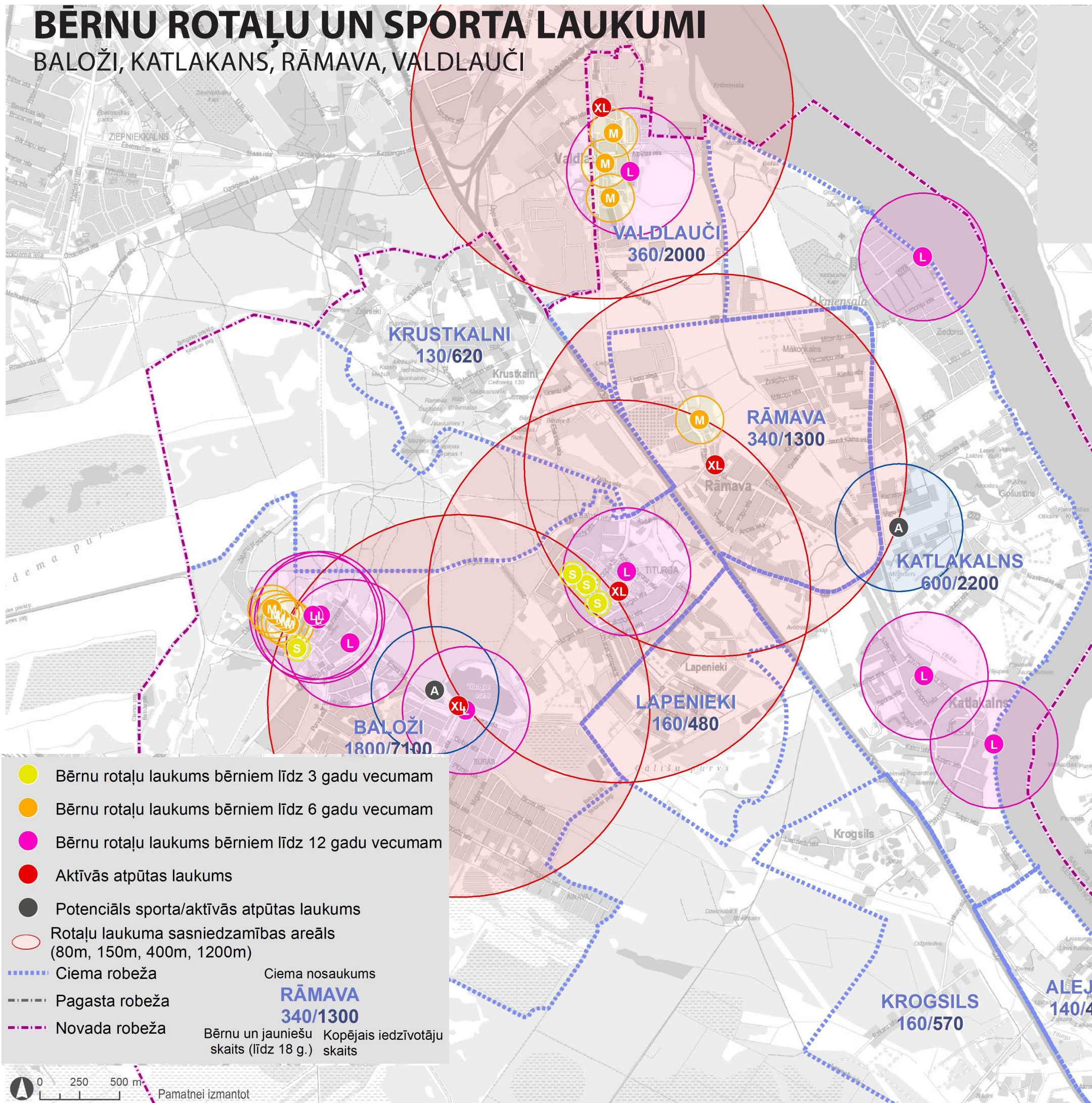
XL

Sporta spēļu laukumi, kāpelēšanas, balansēšanas griešanās ierīces. Vietas pasēdēšanai, pastaigām. Āra trenāžieri.

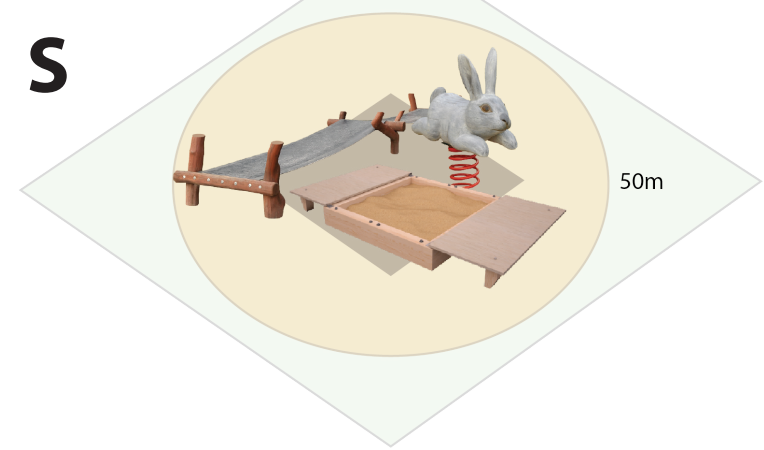
dažāda vecuma

BĒRNU ROTAĻU UN SPORTA LAUKUMI

BALOŽI, KATLAKANS, RĀMAVA, VALDLAUČI



S



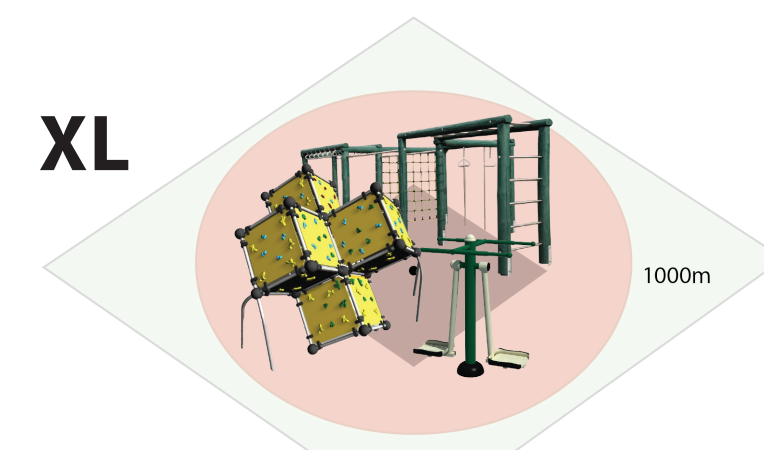
M



L



XL



BĒRNU ROTAĻU UN SPORTA LAUKUMI

ĶEKAVA

KROGSILS

160/570

VIMBUKROGS

180/780

ĶEKAVA

1350/5900

Ciema nosaukums

RĀMAVA

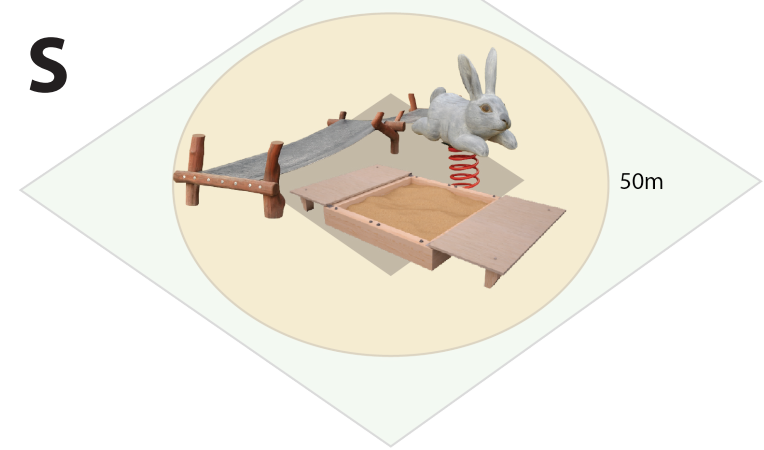
340/1300

Bērnu un jauniešu Kopējais iedzīvotāju skaits (līdz 18 g.) skaits

- Bērnu rotaļu laukums bērniem līdz 3 gadu vecumam
- Bērnu rotaļu laukums bērniem līdz 6 gadu vecumam
- Bērnu rotaļu laukums bērniem līdz 12 gadu vecumam
- Aktīvās atpūtas laukums
- Potenciāls sporta/aktīvās atpūtas laukums
- Rotaļu laukuma sasniedzamības areāls (80m, 150m, 400m, 1200m)
- Ciema robeža
- Pagasta robeža
- Novada robeža

Pamatnei izmantota SIA "Karšu izdevniecība Jāņa sēta" karte

S



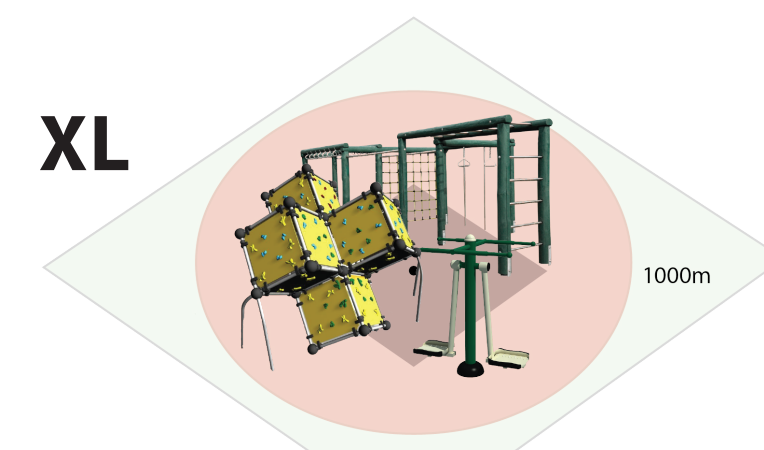
M



L

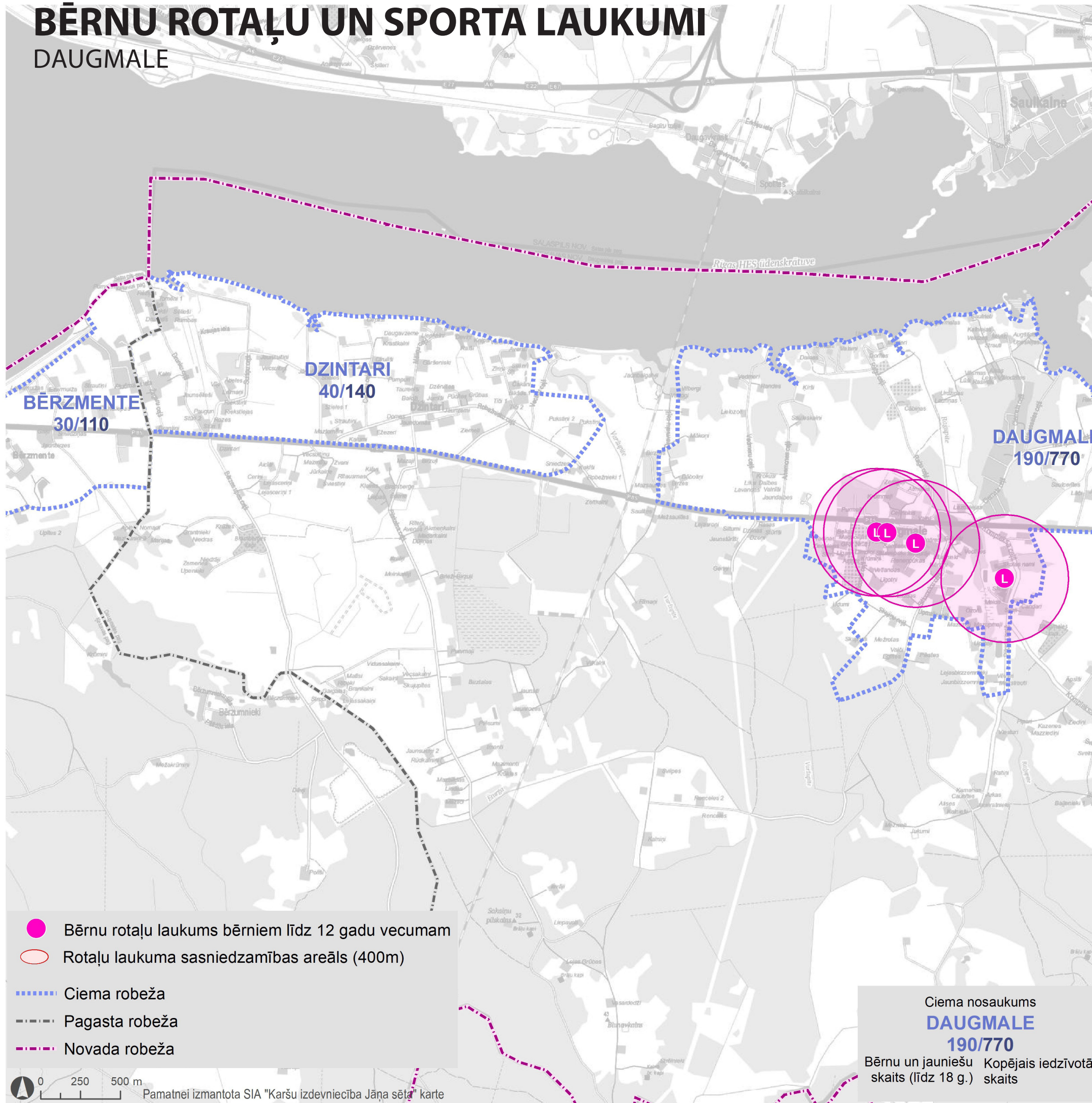


XL



BĒRNU ROTAĻU UN SPORTA LAUKUMI

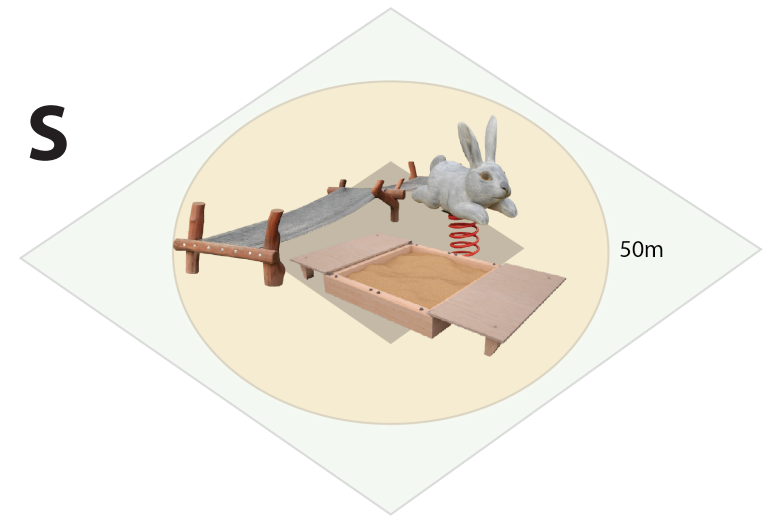
DAUGMALE



- Bērnu rotaļu laukums bērniem līdz 12 gadu vecumam
- Rotaļu laukuma sasniedzamības areāls (400m)
- - - - Ciema robeža
- - - - Pagasta robeža
- - - - Novada robeža

Ciema nosaukums
DAUGMALE
 190/770
 Bērnu un jauniešu Kopējais iedzīvotāju skaits (līdz 18 g.) skaits

S



50m

M



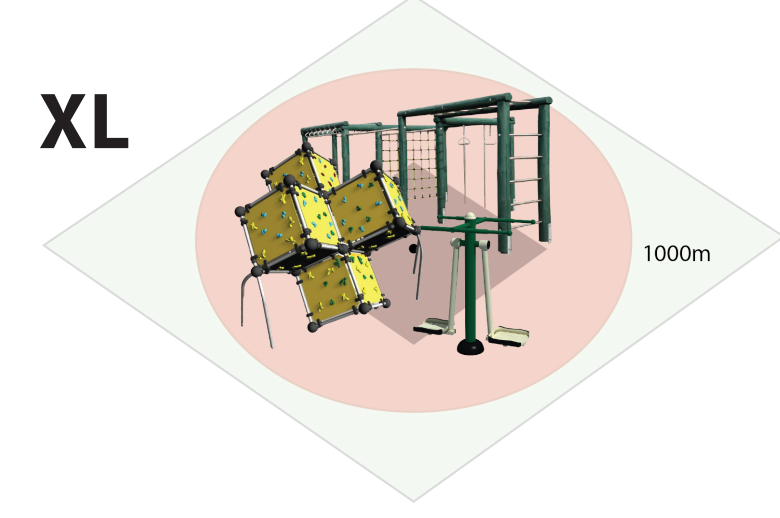
250m

L



500m

XL

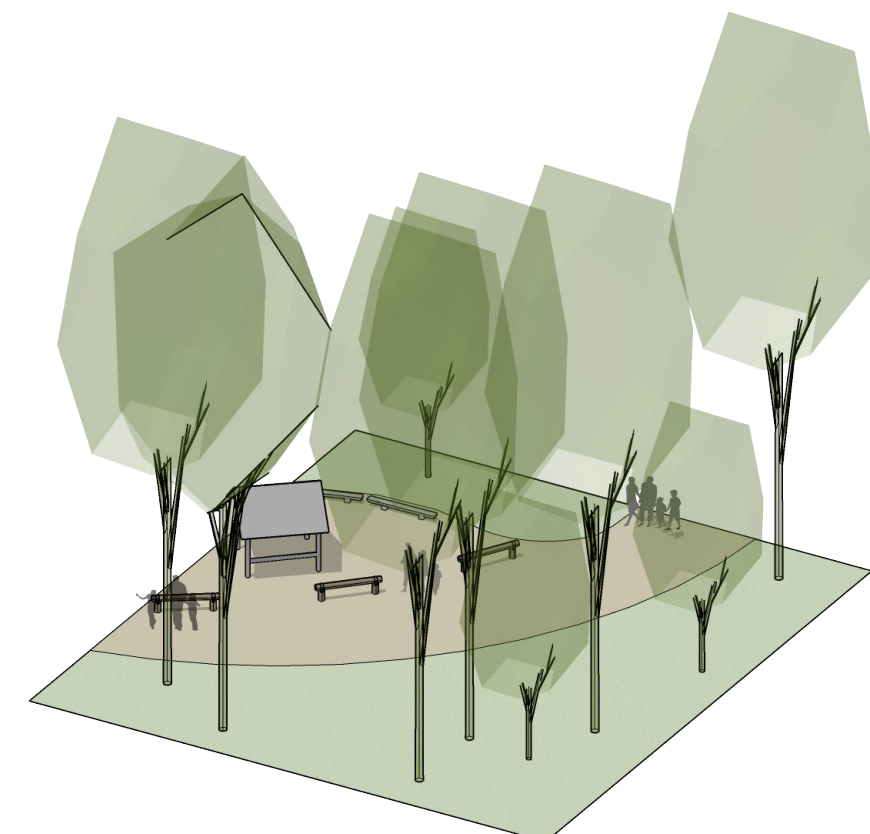
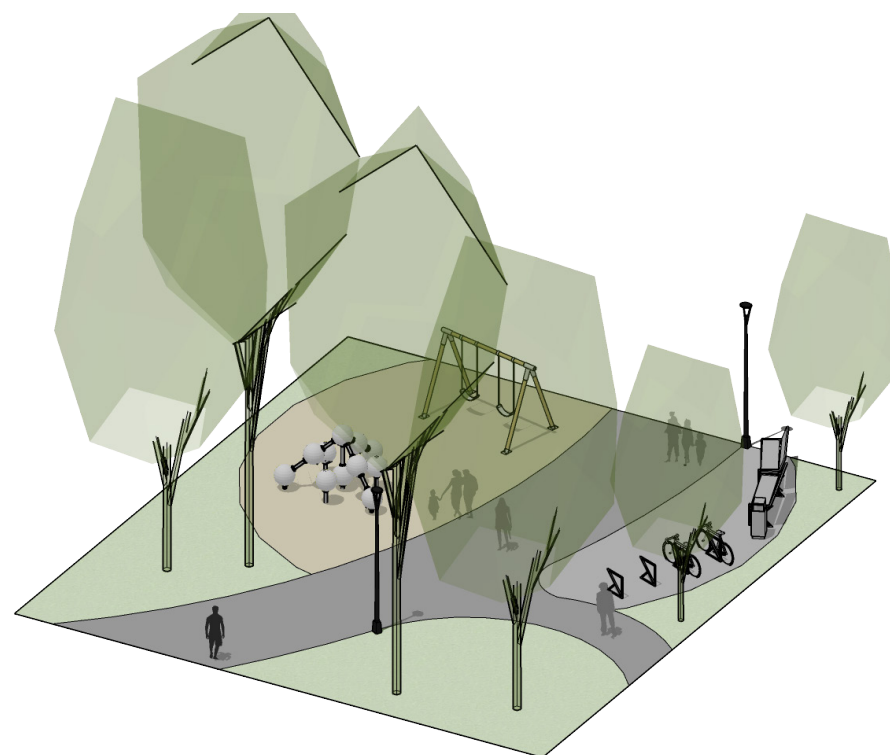
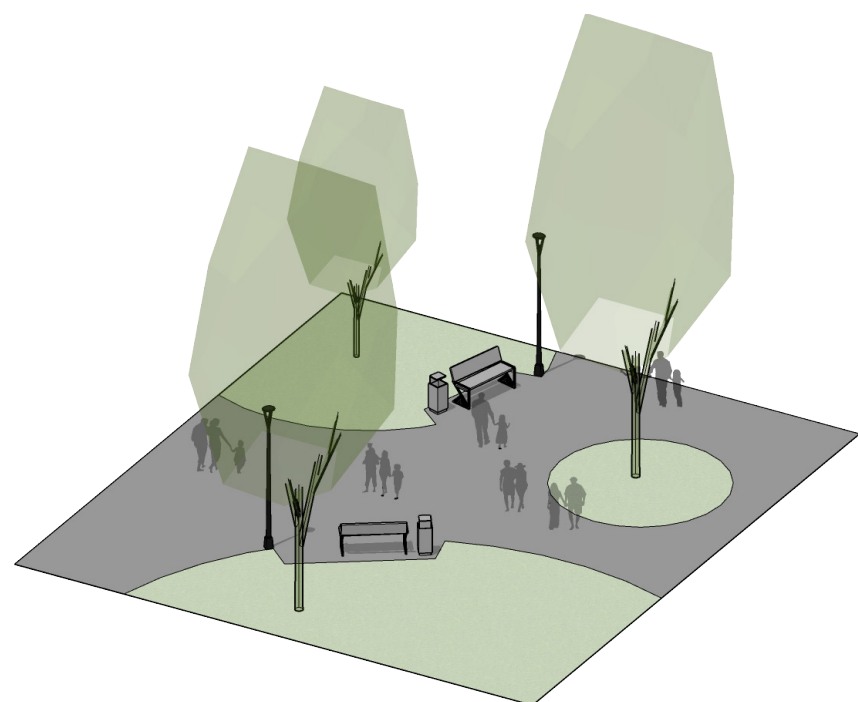


1000m

DABAS UN APSTĀDĪJUMU TERITORIJAS

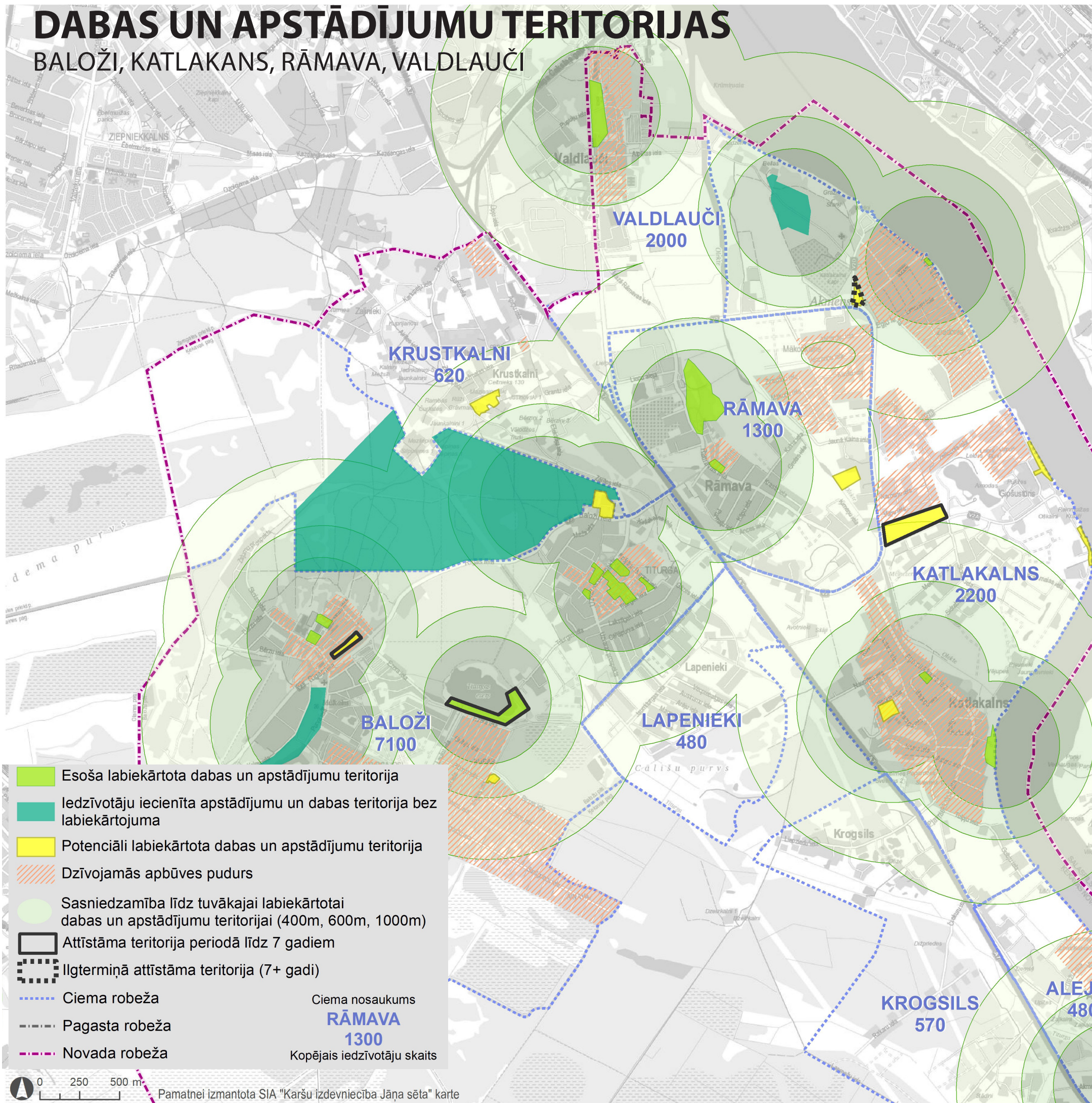
Plānošanas kritēriji	Skvērs	Apkaimes parks	Pilsētas parks	Mežaparks
Optimālā platība	500m ²	1-4ha	4-15ha	>15ha
Apstādījumi	70% no kopējās teritorijas.			
Koku vainaga projekcija	30-50%	>50%		
Gājēju ceļu segums	Betona bruģis/plāksnes, asfaltbetona segums	Betona bruģis/plāksnes, asfaltbetona segums	Betona bruģis, asfaltbetona segums, bļietēta grants.	
Labiekārtojuma elementi	Sols, atkritumu urna, apgaismojuma laterna, ūdens ņemšanas vieta, norādes uz citām rekreācijas teritorijām, bērnu rotaļu laukums, velosipēdu novietnes*	Sols, atkritumu urna, apgaismojuma laterna, ūdens ņemšanas vieta, norādes uz citām rekreācijas teritorijām, nojume, piknika galdi, bērnu rotaļu laukums, velosipēdu novietnes*, publiska tualete.	Sols, atkritumu urna, apgaismojuma laterna, ūdens ņemšanas vieta, norādes uz citām rekreācijas teritorijām, nojume/paviljoni, piknika galdi, bērnu rotaļu laukums, velosipēdu novietnes*, publiska tualete.	
Bērnu rotaļu laukumi/ sporta laukumi	M / L tips	L/ XL tips	L/XL tips	

*Ja velosipēdu novietņu papildījums ir 80%, jāparedz velosipēdu zonas paplašinājumu



DABAS UN APSTĀDĪJUMU TERITORIJAS

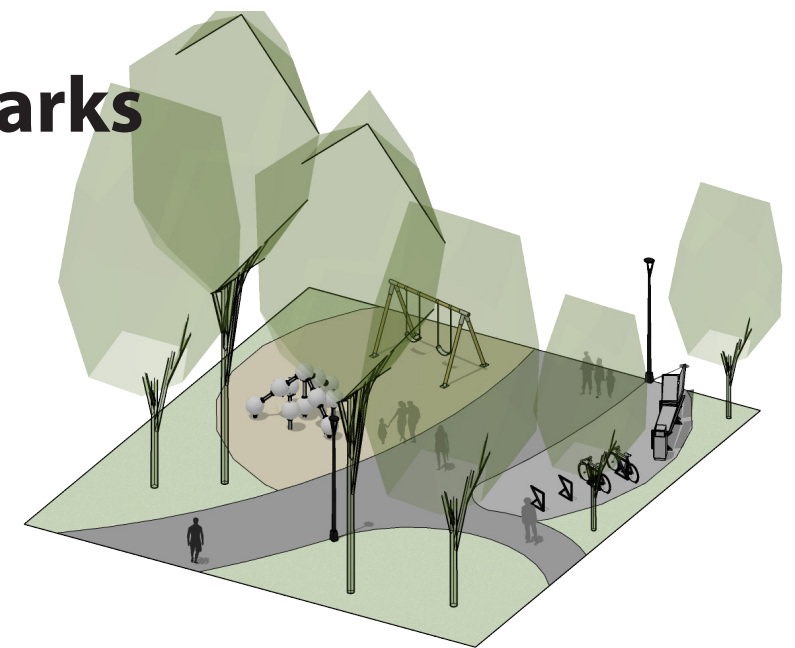
BALOŽI, KATLAKANS, RĀMAVA, VALDLAUČI




Skvērs



Parks

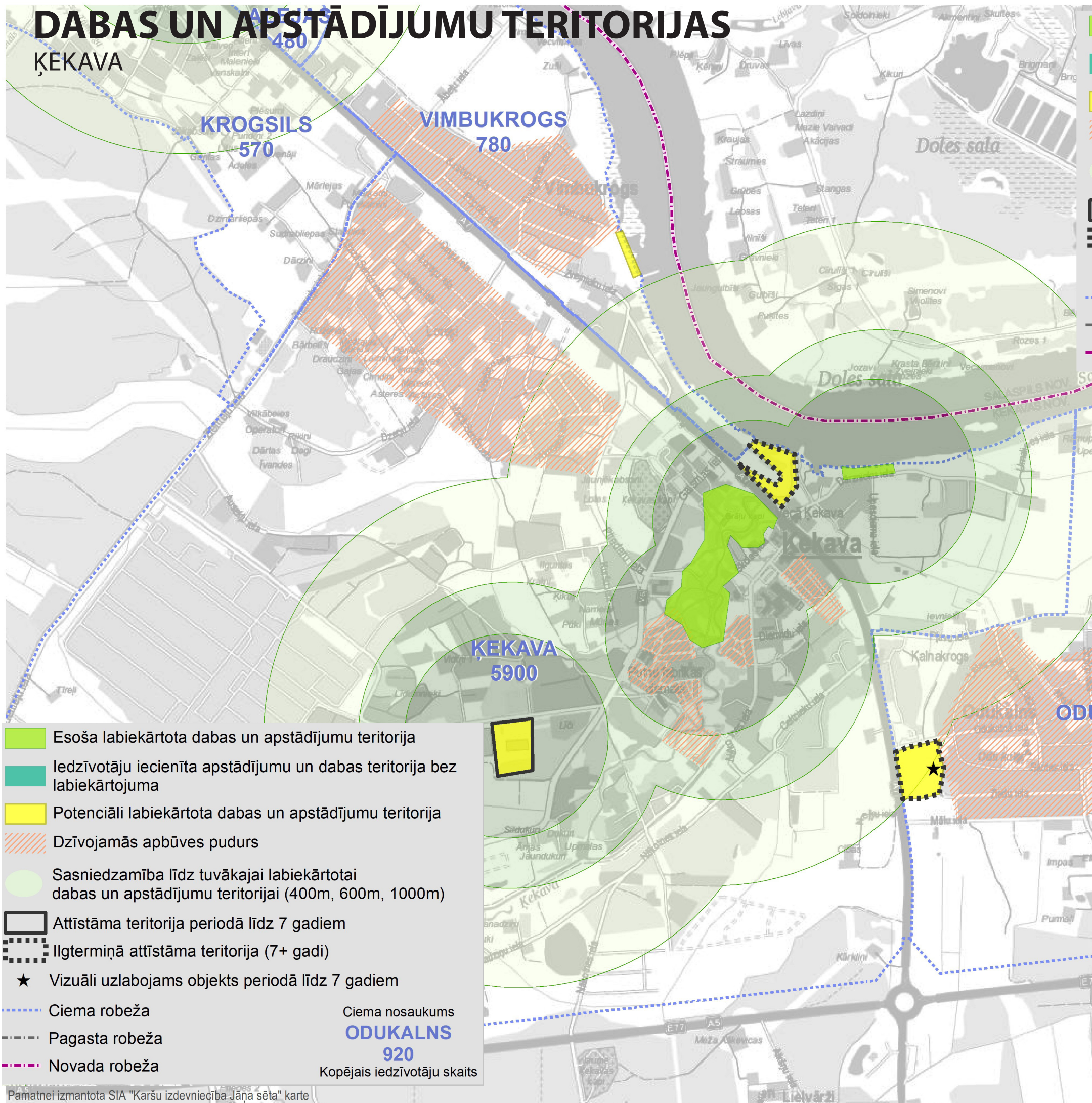


Mežaparks



DABAS UN APSTĀDĪJUMU TERITORIJAS

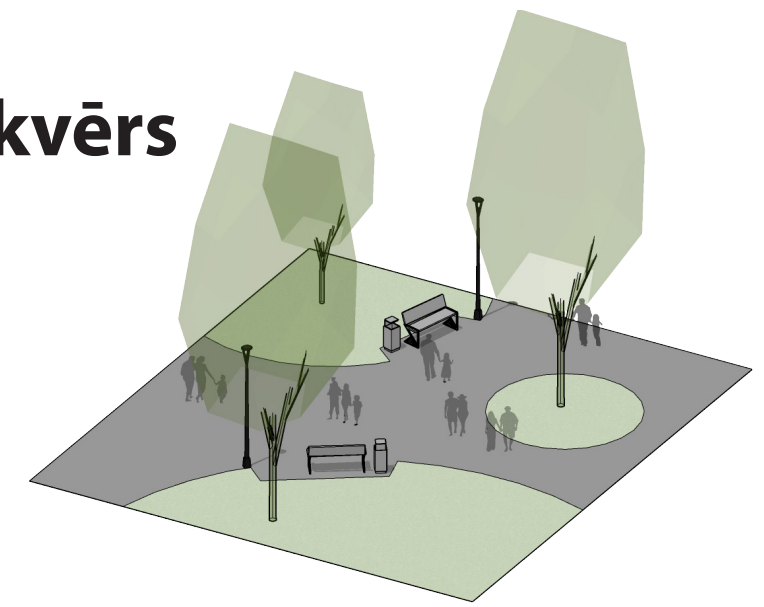
ĶEKAVA



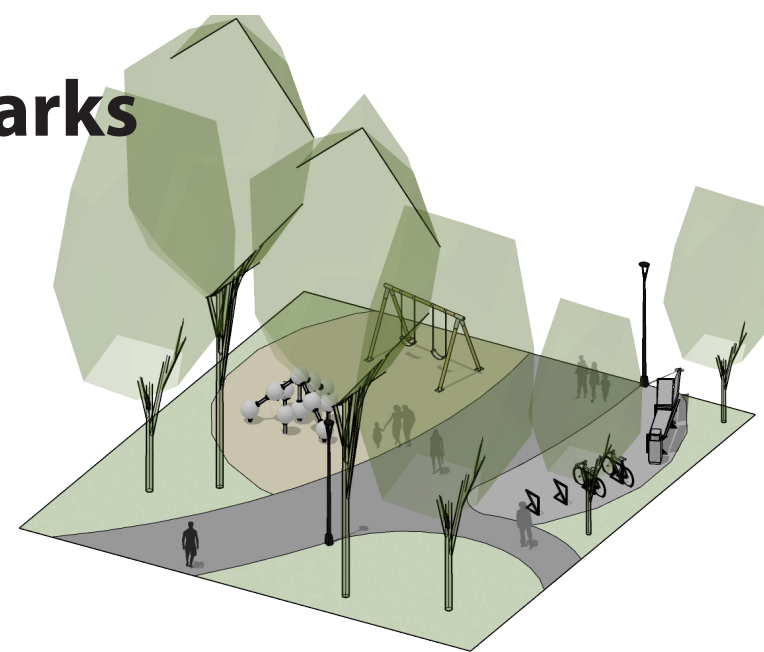
- Esoša labiekārtota dabas un apstādījumu teritorija
 - Iedzīvotāju iecienīta apstādījumu un dabas teritorija bez labiekārtojuma
 - Potenciāli labiekārtota dabas un apstādījumu teritorija
 - Dzīvojamās apbūves pudurs
 - Sasniedzamība līdz tuvākajai labiekārtotai dabas un apstādījumu teritorijai (400m, 600m, 1000m)
 - Attīstāma teritorija periodā līdz 7 gadiem
 - Ilgtermiņā attīstāma teritorija (7+ gadi)
 - Vizuāli uzlabojams objekts periodā līdz 7 gadiem
 - Ciema robeža
 - Pagasta robeža
 - Novada robeža
- Ciema nosaukums
ODUKALNS
920
Kopējais iedzīvotāju skaits

Pamatnei izmantota SIA "Karšu izdevniecība Jāņa sēta" karte


Skvērs



Parks

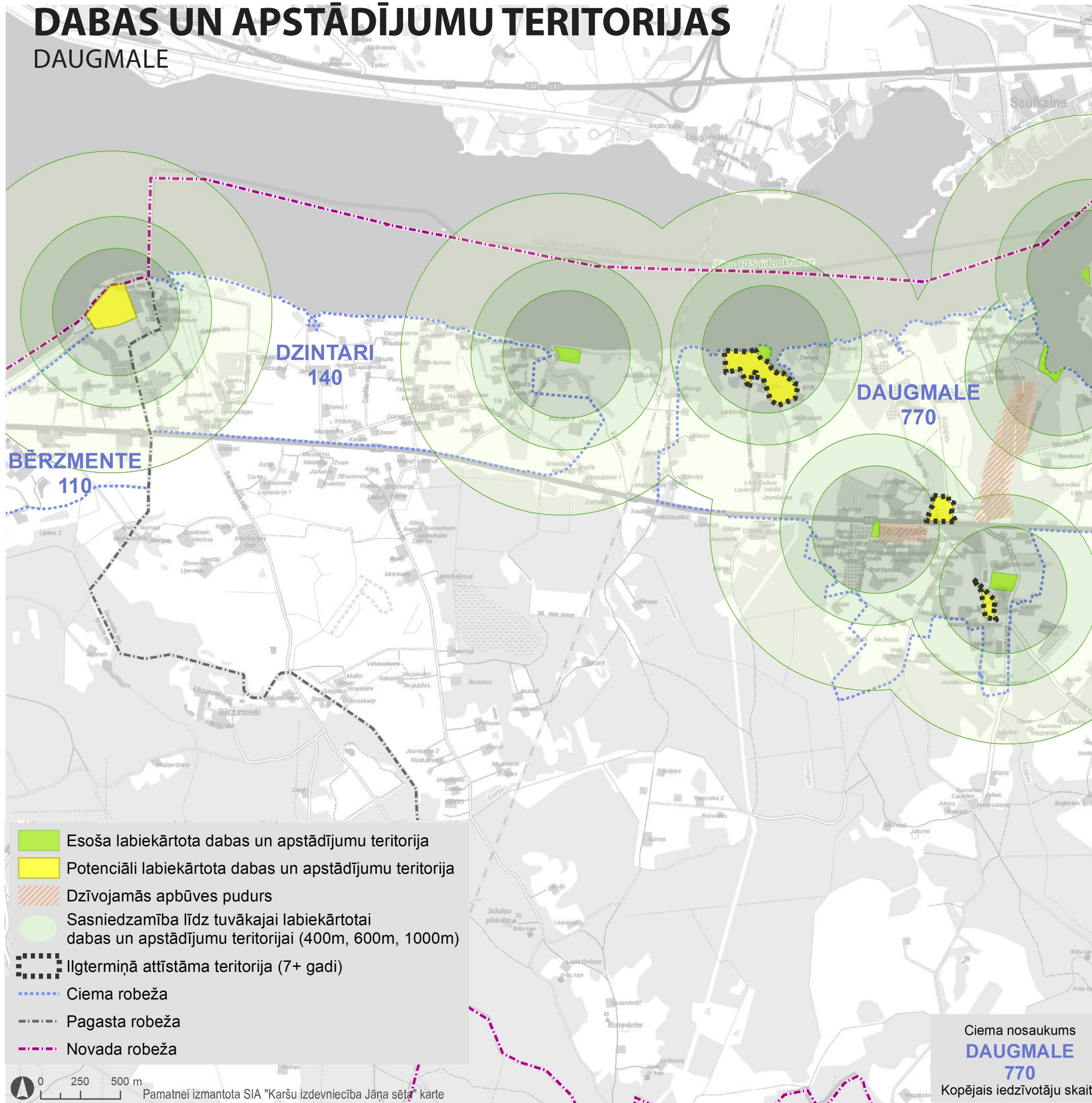


Mežaparks



DABAS UN APSTĀDĪJUMU TERITORIJAS

DAUGMALE



DZINTARI
140

DAUGMALE
770

BĒRZMENTE
110

- Esoša labiekārtota dabas un apstādījumu teritorija
- Potenciāli labiekārtota dabas un apstādījumu teritorija
- Dzīvojamās apbūves pudurs
- Sasniedzamība līdz tuvākajai labiekārtotai dabas un apstādījumu teritorijai (400m, 600m, 1000m)
- Ilgtermiņā attīstāma teritorija (7+ gadi)
- Ciema robeža
- Pagasta robeža
- Novada robeža

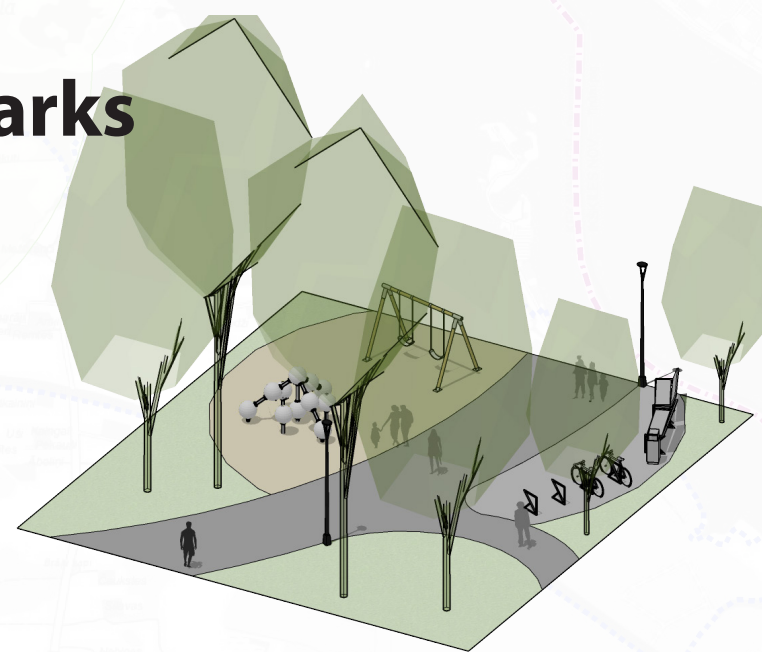
0 250 500 m Pamatnei izmantota SIA "Karšu izdevniecība Jāņa sēta" karte

Ciema nosaukums
DAUGMALE
770
Kopējais iedzīvotāju skaits

Skvērs



Parks



Mežaparks

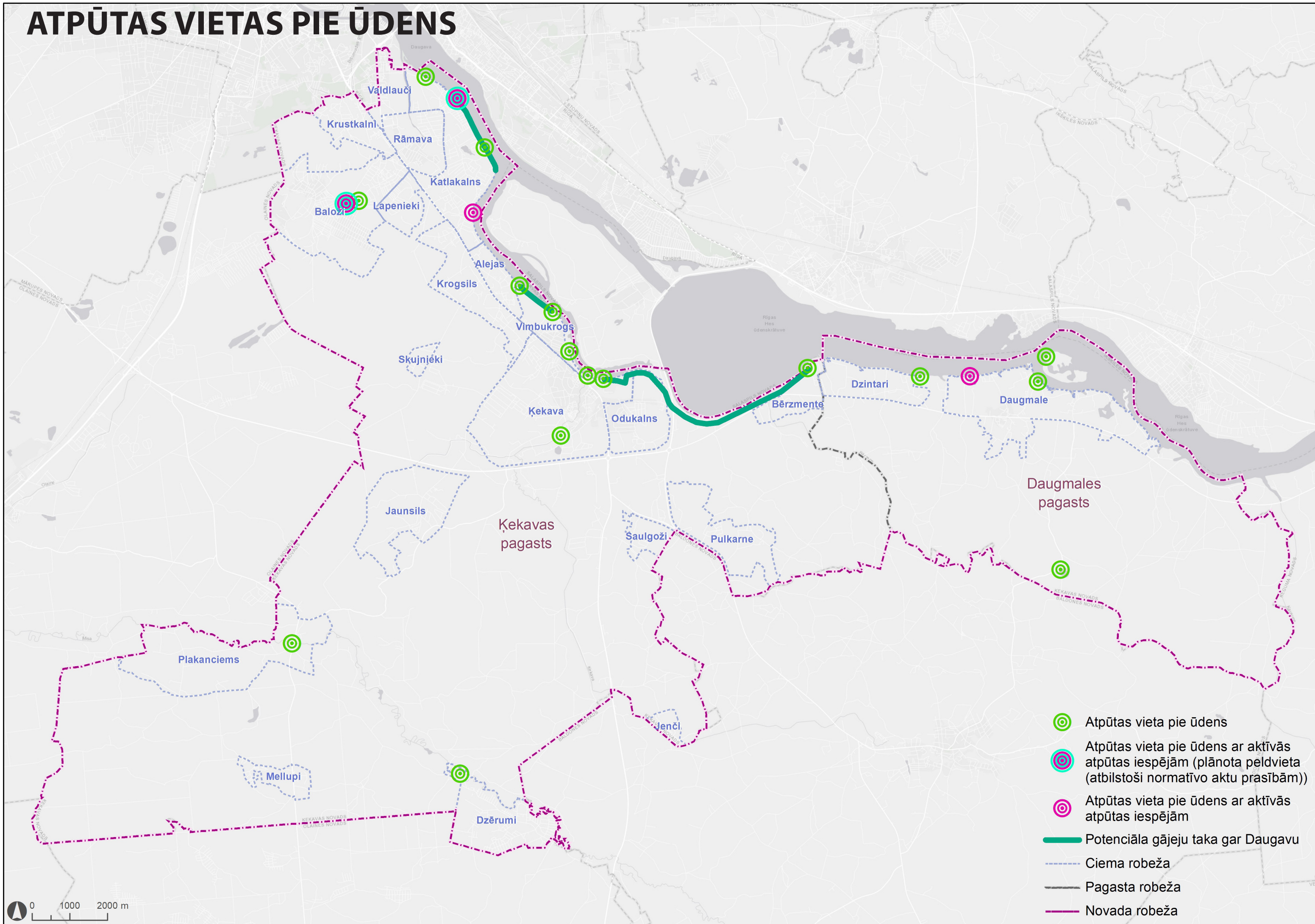


- Esoša labiekārtota dabas un apstādījumu teritorija
- Potenciāli labiekārtota dabas un apstādījumu teritorija
- Dzīvojamās apbūves pudurs
- Sasniedzamība līdz tuvākajai labiekārtotai dabas un apstādījumu teritorijai (400m, 600m, 1000m)
- Ilgtermiņā attīstāma teritorija (7+ gadi)
- Ciema robeža
- Pagasta robeža
- Novada robeža

ATPŪTAS VIETAS PIE ŪDENS

Tips	Labiekārtojums	Esošas atpūtas vietas
Atpūtas vieta pie ūdens (gājēju pieejas vieta)	Attīrīta ūdensmala, skatu vieta	<ul style="list-style-type: none">• Zvejnieku ielas savienojums ar Sauso Daugavu• Bēgļu ceļa gals• Kaļķīši• Foreles• Priežu ielas gals (Alejas)
Labiekārtota atpūtas vieta pie ūdens	Ģērbtuve, sols, atkritumu urna, velosipēdu novietnes	<ul style="list-style-type: none">• Nāves salas peldvieta• Titurgas ezera mazā pludmale• Ķekavas upītes peldvieta "Dambītis"
Labiekārtota atpūtas vieta pie ūdens ar aktīvās atpūtas iespējām	Ģērbtuve, sols, atkritumu urna, laipa/pontons, nojume, bērnu rotaļu laukums, velosipēdu novietnes	<ul style="list-style-type: none">• Vēdmeri (pieminekļis "Važu rāvējs")• Nēģīši• Vēja iela• Titurgas ezera lielā pludmale• Rīgas HES atpūtas vieta pie ūdens
Gājēju taka gar ūdensmalu	Taka/Ceļš gar ūdensmalu, krasta veģetācija, apgaismojums, atpūtas vietas regulāros intervālos	<ul style="list-style-type: none">• Katlakalnā no Vēja ielas peldvietas līdz pašvaldības īpašumam "Foreles"• Vimbukrogā/Alejās no "Svētku pils" līdz Titurgas upes ietekai• Ķekavā no Dārznieku ielas atpūtas vietas līdz Rīgas HES, potenciāls savienojums ar Rīgas HES atpūtas vietu pie ūdens un Doles salu/Salaspili


ATPŪTAS VIETAS PIE ŪDENS



NOVADA LABIEKĀRTOJUMA PLĀNOŠANAS MĒRĶI

ĪSTERMIŅĀ UN VIDĒJĀ TERMIŅĀ PLĀNOŠANAS MĒRĶI (LĪDZ 7 GADI)

- Lietišķās atpūtas vietu tīkla izveidošana
- Gājēju un velosipēdu ceļu tīkla izveidošana
- Pieejamība pie Daugavas uzlabošana (peldvietu uzlabošana)
- Izstrādes procesā esošo rekreācijas objektu īstenošana



NOVADA LABIEKĀRTOJUMA PLĀNOŠANAS MĒRĶI

ILGTERMIŅA PLĀNOŠANAS MĒRĶI (7+ GADI)

- Rekreācijas teritoriju tīkla paplašināšana gar gājēju un velosipēdu ceļu tīklu
- Gājēju savienojumu veidošana gar Daugavu
- Gājēju un velosipēdu savienojumi ar citiem novadiem (Salaspils, Doles sala)

