



ĶEKAVAS NOVADA DOME

Gaismas iela 19 k-9-1, Ķekava, Ķekavas pagasts, Ķekavas novads, LV-2123
tālrunis 67935803, fakss 67935819, e-pasts: novads@kekava.lv

SĒDES PROTOKOLA PIELIKUMS Nr. 18.

2017.gada 19.janvāris

protokols Nr. 1.

LĒMUMS

2.§ 5.

Par detālplānojuma izstrādes uzsākšanu nekustamajiem īpašumiem “Vecsvilpi” un “Sakšas”, Ķekavas pagastā, Ķekavas novadā.

Izskatot SIA „Big Truck” (reģ.Nr.40103312903, adrese: Mūkusalas iela 29-203, Rīga, LV-1004) un SIA “Muižas parks” (reģ.Nr.40003760031, adrese: Citadeles iela 12, Rīga, LV-1010) 2016. gada 16.decembra iesniegumu, reģ.Nr.1-6/16/8272 ar lūgumu turpināt detālplānojuma izstrādi nekustamajos īpašumos “Vecsvilpi” un “Sakšas”, Ķekavas pagastā, Ķekavas novadā, un pieņemt lēmumu atbilstoši normatīvajiem aktiem - **konstatēts**:

1. Saskaņā ar Ķekavas pagasta zemesgrāmatas nodalījumiem Nr.100000173667, Nr.100000156499, nekustamie īpašumi „Vecsvilpi”, kadastra numurs 8070 011 0054, un „Sakšas”, kadastra numurs 8070 011 0050, Ķekavas pagastā, Ķekavas novadā (turpmāk – Nekustamie īpašumi) sastāv katrs no vienas zemes vienības. Īpašuma tiesības uz Nekustamajiem īpašumiem nostiprinātas SIA “Muižas parks” un SIA “Big Truck”.
2. Saskaņā ar Valsts zemes dienesta Nekustamā īpašuma valsts kadastra reģistra datiem Nekustamo īpašumu lietošanas mērķis ir zeme, uz kuras galvenā saimnieciskā darbība ir lauksaimniecība (NĪLM kods 0101).
3. Nekustamie īpašumi atrodas Ķekavas pagasta teritorijā, piebraukšanai jādibina ceļa servitūti līdz valsts autoceļam.
4. Saskaņā ar Ķekavas novada Ķekavas pagasta teritorijas plānojumu 2009.-2021.gadam, kas apstiprināts ar saistošajiem noteikumiem Nr.SN-TPD-34/2009, plānotā (atļautā) izmantošana Nekustamajiem īpašumiem noteikta: Jauktas ražošanas un darījumu teritorijas JRD; Satiksmes infrastruktūras teritorijas TL; Turpmākās izpētes teritorijas I.
5. Detālplānojuma izstrādāšanas pamatojums konkrētajā gadījumā ir Ministru kabineta 2014.gada 14.oktobra noteikumu Nr.628 „Noteikumi par pašvaldību teritorijas attīstības plānošanas dokumentiem” 40.2. apakšpunkts.
6. Saskaņā ar Ministru kabineta 2008.gada 7.jūlija noteikumu Nr.505 „Noteikumi par pašvaldību, komersantu un māju ceļu pievienošanu valsts autoceļiem” 2.punktu, kurā noteikts, ka pašvaldību, komersantu un māju ceļu pievienojumi valsts autoceļiem tiek veidoti atbilstoši detālplānojumiem.
7. Detālplānojuma izstrāde nekustamajiem īpašumiem “Vecsvilpi” un “Sakšas”, Ķekavas pagastā, Ķekavas novadā tika uzsākta, pamatojoties uz 2015.gada 29.janvāra Ķekavas novada domes lēmumu Nr.2.§1. „Par detālplānojumu izstrādes uzsākšanu nekustamajos īpašumos “Vecsvilpi” un “Sakšas”, Ķekavas pagastā, Ķekavas novadā” (protokols Nr.2).
8. Detālplānojums atrodas izstrādes stadijā. Saskaņā ar Ministru kabineta 2014.gada 14.oktobra noteikumu Nr.628 „Noteikumi par pašvaldību teritorijas attīstības plānošanas dokumentiem” 103. punktu “detālplānojuma darba uzdevuma derīguma termiņš ir divi gadi. Ja nav mainījušies faktiskie un tiesiskie apstākļi, uz kuru pamata ir izdots darba uzdevums, pašvaldība var pieņemt lēmumu par darba uzdevuma derīguma termiņa pagarināšanu”. Kopš darba uzdevuma izdošanas mainījušies plānošanas procesu regulējošie normatīvie akti- respektīvi 2015.gada 29.janvārī bija spēkā Ministru kabineta 2012.gada 16.oktobra noteikumi Nr.711 „Noteikumi par pašvaldību

teritorijas attīstības plānošanas dokumentiem”, bet kopš 2015.gada 1. maija ir spēkā Ministru kabineta 2014.gada 14.oktobra noteikumi Nr.628 „Noteikumi par pašvaldību teritorijas attīstības plānošanas dokumentiem”, tādēļ nepieciešams atcelt 2015.gada 29.janvāra Ķekavas novada domes lēmumu Nr.2.§1. „Par detālplānojumu izstrādes uzsākšanu nekustamajos īpašumos “Vecsvilpi” un “Sakšas”, Ķekavas pagastā, Ķekavas novadā”, (protokols Nr.2) un darba uzdevumu „Darba uzdevums Nr.2015/1 detālplānojuma izstrādei nekustamajos īpašumos „Vecsvilpi”, kadastra numurs 8070 011 0054, un „Sakšas”, kadastra numurs 8070 011 0050, Ķekavas novadā, Ķekavas pagastā”, kā arī pieņemt jaunu lēmumu, izdot jaunu darba uzdevumu.

Pamatojoties uz:

- Teritorijas attīstības plānošanas likuma 28.panta trešo daļu,
- Ministru kabineta 2014.gada 14.oktobra noteikumu Nr.628 „Noteikumi par pašvaldību teritorijas attīstības plānošanas dokumentiem” 40.2. apakšpunktu,
- Ministru kabineta 2008.gada 7.jūlija noteikumu Nr.505 „Noteikumi par pašvaldību, komersantu un māju ceļu pievienošanu valsts autoceļiem” 2.punktu,
- kā arī Ķekavas novada domes Attīstības un uzņēmējdarbības atbalsta komitejas 2017. gada 11. janvāra atzinumu,

Atklāti balsojot

ar 15 balsīm „Par” (Adats, Arnte, Ceļmalnieks, Damlics, Danileviča, Geks, Jerums, Jurķis, Keisters, Krūmiņš, Leišavnieks, Malinauskas, Ozoliņa, Variks, Vītols), „Pret” – **nav**, „Atturas” – **nav**,

Ķekavas novada dome NOLEMJ:

1. Atcelt 2015.gada 29.janvāra Ķekavas novada domes lēmumu Nr.2.§1. „Par detālplānojumu izstrādes uzsākšanu nekustamajos īpašumos “Vecsvilpi” un “Sakšas”, Ķekavas pagastā, Ķekavas novadā” (protokols Nr.2) un darba uzdevumu „Darba uzdevums Nr.2015/1 detālplānojuma izstrādei nekustamajos īpašumos „Vecsvilpi”, kadastra numurs 8070 011 0054, un „Sakšas”, kadastra numurs 8070 011 0050, Ķekavas novadā, Ķekavas pagastā”.
2. Atļaut uzsākt detālplānojuma izstrādi nekustamajos īpašumos „Vecsvilpi”, kadastra numurs 8070 011 0054, un „Sakšas”, kadastra numurs 8070 011 0050, Ķekavas pagastā, Ķekavas novadā saskaņā ar darba uzdevumu Nr.D-2017-1 (pielikumā).
3. Apstiprināt darba uzdevumu Nr. D-2017-1 un noteikt detālplānojuma robežas atbilstoši Nekustamo īpašumu robežām.
4. Apstiprināt par detālplānojuma izstrādes vadītāju Ķekavas novada pašvaldības Telpiskās plānošanas daļas teritorijas plānotāju Andri Lāci.
5. Slēgt līgumu par detālplānojuma izstrādāšanu ar Nekustamo īpašumu īpašniekiem SIA “Muižas parks” un SIA “Big Truck” (pielikumā).
6. Uzdot Administratīvajai daļai nosūtīt vai izsniegt šo lēmumu Nekustamā īpašuma īpašniekiem SIA „Big Truck” (reģ.Nr.40103312903, adrese: Mūkusalas iela 29-203, Rīga, LV-1004) un SIA “Muižas parks” (reģ.Nr.40003760031, adrese: adrese: Cīdāles iela 12, Rīga, LV-1010).

Administratīvais akts stājas spēkā ar brīdi, kad tas paziņots adresātam. Saskaņā ar Paziņošanas likuma 8.panta pirmās daļas 1.punktu un otro daļu administratīvais akts uzskatāms par paziņotu astotajā dienā no dienas, kad tas iestādē reģistrēts kā nosūtāmais dokuments. Atbilstoši Administratīvā procesa likuma 76.panta otrajai daļai un 188.panta otrajai daļai administratīvo aktu var pārsūdzēt Administratīvās rajona tiesas, Rīgas tiesu namā, Baldones ielā 1A, Rīgā, LV-1007, viena mēneša laikā no tā spēkā stāšanās dienas.

Sēdes vadītājs:



A.Damlics

DARBA UZDEVUMS NR. D-2017-1
detālplānojuma izstrādei
nekustamajos īpašumos "Vecsvilpi" un "Sakšas", Ķekavas pagasts, Ķekavas novads.

- 1. Detālplānojumu izstrādā, pamatojoties uz:**
 - 1.1. Teritorijas attīstības plānošanas likumu;
 - 1.2. Aizsargjoslu likumu;
 - 1.3. Dokumentu juridiskā spēka likumu;
 - 1.4. Ministru kabineta 2014. gada 14. oktobra noteikumiem Nr. 628 „Noteikumi par pašvaldību teritorijas attīstības plānošanas dokumentiem“;
 - 1.5. Ministru kabineta 2010. gada 28. septembra noteikumiem Nr. 916 „Dokumentu izstrādāšanas un noformēšanas kārtība“;
 - 1.6. Ministru kabineta 2013. gada 30. aprīļa noteikumiem Nr. 240 „Vispārīgie teritorijas plānošanas, izmantošanas un apbūves noteikumi“;
 - 1.7. citiem LR spēkā esošajiem normatīvajiem aktiem;
 - 1.8. spēkā esošo Ķekavas novada Ķekavas pagasta teritorijas plānojumu.

2. Detālplānojuma izstrādes mērķis – noliktavas-loģistikas centra būvniecība nekustamajos īpašumos „Vecsvilpi”, kadastra numurs 8070 011 0054, un „Sakšas”, kadastra numurs 8070 011 0050, Ķekavas pagastā, Ķekavas novadā, 25.62 ha kopplatībā:
 - 2.1. saskaņā ar Ķekavas novada Ķekavas pagasta teritorijas plānojumu 2009.-2021. gadam nekustamie īpašumi atrodas teritorijā, kurai plānotā (atļautā) izmantošana noteikta Jauktas ražošanas un darījumu apbūves teritorijas JRD, Satiksmes infrastruktūras objektu teritorijas (TL), Turpmākās izpētes teritorijas I.
 - 2.2. veidojot vienotu un caurbraucamu ceļu tīklu, vienotus inženiertehnisko komunikāciju tīklus gan detālplānojuma teritorijā, gan ar tai pieguļošajām teritorijām (t. sk. arī ar pašvaldības/valsts ceļiem).

3. Detālplānojuma izstrādes robežas atbilst nekustamo īpašumu „Vecsvilpi”, kadastra numurs 8070 011 0054, un „Sakšas”, kadastra numurs 8070 011 0050, Ķekavas pagastā, Ķekavas novadā, 25.62 ha kopplatībā, robežām.

- 4. Nepieciešamie dati un dokumenti detālplānojuma izstrādes uzsākšanai un plānošanas procesa nodrošināšanai:**
 - 4.1. Ķekavas novada domes lēmumi par:
 - 4.1.1. detālplānojuma izstrādes uzsākšanu, detālplānojuma izstrādes vadītāja apstiprināšanu, detālplānojuma darba uzdevuma apstiprināšanu;
 - 4.1.2. detālplānojuma projekta publiskās apspriešanas uzsākšanu;
 - 4.1.3. detālplānojuma projekta apstiprināšanu;
 - 4.2. darba uzdevums detālplānojuma izstrādei;
 - 4.3. institūciju (skat. 7.punktu) izsniegtie nosacījumi (tehniskie noteikumi) detālplānojumā ietvertajai teritorijai;
 - 4.4. institūciju (skat. 7.punktu) atzinumi/skaņojumi detālplānojuma projekta atbilstībai to izsniegtajiem tehniskajiem noteikumiem;

- 4.5. LAS-2000,5 koordinātu sistēmā izgatavots aktualizēts (ne vecāka par 2 gadiem) augstas detalizācijas topogrāfiskās informācijas plāna pamatne M 1:500 ar iekļautu nekustamā īpašuma valsts kadastra reģistra informāciju.

5. Prasības detālplānojuma izstrādei (detālplānojuma sastāvs):

- 5.1. paskaidrojuma raksts, kurā ietilpst teritorijas pašreizējās izmantošanas apraksts un attīstības nosacījumi, detālplānojuma mērķi un uzdevumi, detālplānojuma risinājumu apraksts un pamatojums;
- 5.2. grafiskā daļa:
- 5.2.1. teritorijas pašreizējās izmantošanas plāns;
- 5.2.2. LAS-2000,5 koordinātu sistēmā izgatavota aktualizēta digitāla augstas detalizācijas topogrāfiskās informācijas plāna pamatne M 1:500 ar iekļautu nekustamā īpašuma valsts kadastra reģistra informāciju.
- 5.2.3. teritorijas plānotās (atļautās) izmantošanas plāns M 1: 500 (galvenais plāns) uz digitālas augstas detalizācijas topogrāfiskās informācijas plāna pamatnes nosakot:
- 5.2.3.1. esošās un plānotās zemes vienību robežas;
- 5.2.3.2. esošās un plānotās apbūves izvietojumu;
- 5.2.3.3. esošās un plānotās satiksmes infrastruktūras izvietojumu un plānoto transporta un gājēju plūsmu;
- 5.2.3.4. esošās un plānotās aizsargjoslas;
- 5.2.3.5. apgrūtinājumu eksplikāciju, precizējot minētos rādītājus un to aizņemtās platības katrai zemes vienībai (servitūti, būvlaides u.c.);
- 5.2.3.6. funkcionālo zonējumu un apbūves rādītājus;
- 5.2.3.7. teritorijas izvietojuma shēmu un pieņemtos apzīmējumus;
- 5.2.3.8. nekustamā īpašuma lietošanas mērķu (NĪLM) priekšlikumus;
- 5.2.3.9. adresācijas priekšlikumu (saskaņotu ar Ķekavas novada pašvaldības Nekustamā īpašuma daļu - 11. kab., t. 67847151);
- 5.2.4. inženiertehnisko komunikāciju shēma ar ceļu šķērsprofiliem;
- 5.3. teritorijas izmantošanas un apbūves nosacījumi (t. sk. detālplānojuma realizācijas kārtība - ceļu tīkla, inženierkomunikāciju, ēku u. c. būvju izbūves kārtība), izvirzot konkrētas prasības plānotajām zemes vienībām (apbūves intensitāte, blīvums, ēku augstums, pielietojamie apdares materiāli, žogu tipi u. c.);
- 5.4. pārskats par detālplānojuma izstrādi:
- 5.4.1. Ķekavas novada domes lēmumi (sk. 4.1. apakšpunktu);
- 5.4.2. zemes robežu plāna un Zemesgrāmatu apliecības kopijas;
- 5.4.3. darba uzdevums detālplānojuma izstrādei;
- 5.4.4. priekšlikumi, kas saņemti, uzsākot detālplānojuma izstrādi, un publiskās apspriešanas materiāli;
- 5.4.5. ziņojums par vērā ņemtajiem un noraidītajiem priekšlikumiem un iebildumiem;
- 5.4.6. institūciju izsniegtā informācija, nosacījumi detālplānojuma izstrādei un atzinumi par to ievērošanu;
- 5.4.7. ziņojums par institūciju nosacījumu ievērošanu;
- 5.4.8. ziņojums par detālplānojuma atbilstību Ķekavas novada Ķekavas pagasta teritorijas plānojumam;
- 5.4.9. cita informācija, kas izmantota detālplānojuma izstrādei.

6. Papildus prasības detālplānojuma izstrādāšanai:

- 6.1. detālplānojuma teritorijas ceļu nodalījuma joslu tīklu plānot:
- 6.1.1. kā atsevišķas zemes vienības;
- 6.1.2. veidot kopēju ceļu tīklu ar blakus esošajiem nekustamajiem īpašumiem;
- 6.1.3. kā vairāku pakāpju hierarhisku sistēmu - no zemākas nozīmes ceļiem (minimālais platums atbilstoši normatīvajiem aktiem) uz augstākas nozīmes ceļiem;

- 6.1.4. paredzot ietves un apgaismojumu;
- 6.1.5. paredzot veloceliņus;
- 6.1.6. paredzot inženiertehnisko komunikāciju izvietošanu ceļu nodalījumu joslās-
brauktuves neaizņemtajā teritorijā;
- 6.1.7. iekļaujot ārējās ugunsdzēsības risinājumu (ūdens ņemšanas vietas);
- 6.1.8. saņemt detalizētu atzinumu no VAS „Latvijas ceļi” par detālplānojuma teritorijas
pieslēguma iespējām pie valsts autoceļiem.
- 6.2. paredzēt perspektīvās ēku novietnes, kā arī vienota arhitektoniskā risinājuma nosacījumus
- Apbūves noteikumos iekļaut prasību par nepieciešamību veidot arhitektoniski
izteiksmīgas ēku fasādes;
- 6.3. detālplānojuma teritorijā paredzēt elektroapgādes sistēmu, gāzes apgādes sistēmu,
elektronisko sakaru sistēmu, lietus ūdens novadīšanas sistēmu no ielām/ceļiem;
- 6.4. paredzēt obligātu centralizēto ūdensapgādes un kanalizācijas sistēmu ar perspektīvo
būvju pieslēgumiem centralizētajiem pašvaldības kanalizācijas un ūdensvada tīkliem.
- 6.5. detālplānojuma teritorijā paredzēt lietus ūdens kanalizācijas novadīšanas sistēmu;
- 6.6. katrā zemesgabalā paredzēt tikai vienu galveno izmantošanu;
- 6.7. pēc iespējas maksimāli saglabāt esošos kokus;
- 6.8. vismaz 10% no kopējās zemesgabalu platības paredzēt apstādījumiem;
- 6.9. saglabāt esošo meliorācijas sistēmu vai paredzēt tās pārkārtošanu, saglabāt meliorācijas
grāvjus un nodrošināt to netraucētu ekspluatāciju;
- 6.10. ņemt vērā spēkā esošo detālplānojumu „Pipari” un „Aškevicās” risinājumus;
- 6.11. detālplānojuma 1.redakcijas materiāliem pievienot administratīvā līguma projektu par
detālplānojuma realizāciju, kurš ietver vismaz šādas prasības:
 - 6.11.1. detālplānojuma aptvertās teritorijas izbūves kārtība un termiņi;
 - 6.11.2. ārējās ugunsdzēsības risinājumi;
 - 6.11.3. meliorācijas sistēmas pārkārtošanu;
 - 6.11.4. centrālās kanalizācijas un ūdensapgādes sistēmas izbūve;
 - 6.11.5. lietus ūdens novadīšanu.

7. Institūcijas, kuras sniedz nosacījumus detālplānojuma izstrādei un skaņojumus/atzinumus par izstrādāto detālplānojuma redakciju:

- 7.1. Veselības inspekcija (Klijānu ielā 7, Rīgā, LV-1012; tālr. 67317797);
- 7.2. Valsts zemes dienesta Lielrīgas reģionālā nodaļa (A. Puškina ielā 14, Rīgā, LV-1050;
tālr.67038480);
- 7.3. A/S „Sadales tīkls” Centrālais reģions (Līčos, Stopiņu novadā, LV-2130; tālr. 80200400);
- 7.4. VSIA „Zemkopības ministrijas nekustamie īpašumi”, Zemgales meliorācijas nodaļa
(Uzvaras ielā 1, Bauskā, LV-3900; tālr. 63923822);
- 7.5. SIA „Lattelecom”, Bāriņu iela 10, LV-1002, Rīga;
- 7.6. Pašvaldības SIA „Ķekavas nami”, Rāmavas iela 17, Rāmava, Ķekavas pagasts, Ķekavas
novads, LV-2123, tālr. 67937448;
- 7.7. Lielrīgas reģionālā vides pārvalde (Rūpniecības ielā 23, Rīgā, LV-1045; tālr. 6784278);
- 7.8. A/S „Latvijas Gāze” (Vagonu ielā 20, Rīgā; LV-1009; tālr. 67369111);
- 7.9. VA/S „Latvijas Valsts ceļi” Rīgas nodaļa, Krustpils iela 4, LV-1073, tālr. 67249066;
- 7.10. Valsts meža dienesta Rīgas reģionālās virsmežniecības Ogres birojs (Brīvības ielā 129,
Ogrē, LV-5001; tālr. 65035627; ogres.birojs@riga.vmd.gov.lv).

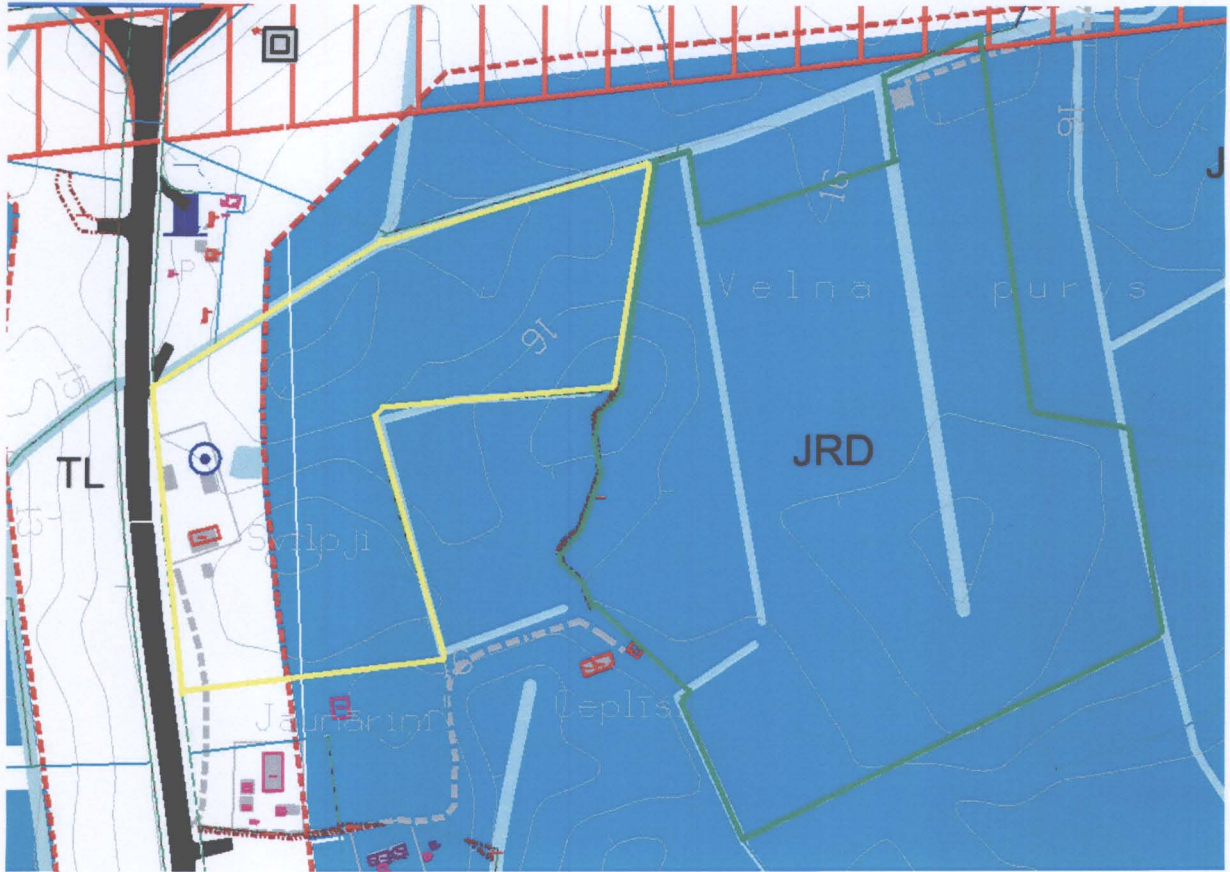
8. Detālplānojuma izstrādes nosacījumi un laika grafiks:


- 8.1. detālplānojumu izstrādā saskaņā ar spēkā esošajiem normatīvajiem aktiem;
- 8.2. detālplānojuma izstrādes vadītājs publicē paziņojumus pašvaldības informatīvajā biļetenā
„Ķekavas Novads” un pašvaldības tīmekļa vietnē www.kekavasnovads.lv un Teritorijas
attīstības plānošanas informācijas sistēmā (TAPIS) katrā no detālplānojuma izstrādes
posmiem pēc lēmumu pieņemšanas par:


- 8.2.1. detālplānojuma izstrādes uzsākšanu;
- 8.2.2. detālplānojuma projekta apstiprināšanu un publiskās apspriešanas uzsākšanu;
- 8.2.3. detālplānojuma apstiprināšanu (arī Latvijas Republikas oficiālajā izdevumā „Latvijas Vēstnesis” un „Rīgas Aprīņa Avīze”), Teritorijas attīstības plānošanas informācijas sistēmā (TAPIS).
- 8.3. detālplānojuma izstrādes vadītājs nosūta paziņojumu ar detālplānojuma risinājumu saistīto nekustamo īpašumu īpašniekiem (tiesiskajiem valdītājiem);
- 8.4. detālplānojuma izstrādātājs detālplānojuma teritorijā izvieto informācijas stendu (ne mazāku par 1,0 m X 0,5 m) ar informāciju:
 - 8.4.1. par detālplānojuma izstrādes uzsākšanu;
 - 8.4.2. par detālplānojuma izstrādes mērķi;
 - 8.4.3. pašvaldības tīmekļa vietnes adresi, kur var iepazīties un sekot informācijai par detālplānojuma izstrādes gaitu;
- 8.5. detālplānojuma izstrādātājs pieprasa un saņem no institūcijām (skat. 7. punktu) nosacījumus detālplānojuma izstrādei, izmantojot Teritorijas attīstības plānošanas informācijas sistēmu (TAPIS).
- 8.6. detālplānojuma izstrādei izmanto aktualizētu, Latvijas ģeodēziskajā koordinātu sistēmā LAS-2000,5 izstrādātu, augstas detalizācijas topogrāfiskās informācijas plāna pamatni ar mēroga noteiktību 1:500;
- 8.7. detālplānojuma izstrādātājs apkopo saņemtos priekšlikumus un nosacījumus, izstrādā detālplānojuma projektu saskaņā ar šo darba uzdevumu un iesniedz izskatīšanai (divos eksemplāros, papildus pievienojot grafisko daļu **dgn.* vai **dwg.* formātā, realizācijas kārtību, paskaidrojuma rakstu un apbūves nosacījumus **doc.* formātā digitālā veidā) detālplānojuma izstrādes vadītājam, kas pozitīva vērtējuma gadījumā iesniedz to Ķekavas novada domei lēmuma pieņemšanai par detālplānojuma projekta nodošanu publiskajai apspriešanai un atzinumu saņemšanai;
- 8.8. pēc minētā lēmuma pieņemšanas detālplānojuma izstrādes vadītājs nosūta paziņojumu ar detālplānojuma risinājumu saistīto nekustamo īpašumu īpašniekiem (tiesiskajiem valdītājiem);
- 8.9. pēc minētā lēmuma pieņemšanas detālplānojuma izstrādātājs sagatavo un iesniedz detālplānojuma izstrādes vadītājam digitālā veidā (**pdf.* formātā) detālplānojuma pirmo redakciju (bez datiem, ko aizsargā Fizisko personu datu aizsardzības likums) ievietošanai pašvaldības tīmekļa vietnē;
- 8.10. detālplānojuma izstrādātājs veic publiskās apspriešanas pasākumus un pieprasa no institūcijām (skat. 7. punktu) atzinumus, izmantojot Teritorijas attīstības plānošanas informācijas sistēmu (TAPIS), apkopojot to rezultātus un atbilstoši koriģējot/pilnveidojot detālplānojumu;
- 8.11. izstrādāto detālplānojuma projekta galīgo redakciju (divos eksemplāros, papildus pievienojot projektu digitālā formātā) detālplānojuma izstrādātājs iesniedz izskatīšanai izstrādes vadītājam;
- 8.12. visos projekta eksemplāros uz projekta vāka, paskaidrojuma rakstā, apbūves nosacījumos, grafiskās daļas plānos jābūt izstrādātāja parakstam;
- 8.13. detālplānojuma projekta grafiskais materiāls digitālā veidā (**dgn.* vai **dwg.* formātā) iesniedzams Ķekavas novada pašvaldības datu bāzes uzturētājam (SIA „Mērniecības datu centrs”, tālr. 67496833), saņemot atbilstošu skaņojumu uz detālplānojuma grafiskās daļas;
- 8.14. izstrādāto detālplānojuma redakciju (četrus pilnus eksemplārus, trīs - iesietus cietos vākos kā arhīva eksemplārus, ar katram pievienotu detālplānojuma projektu digitālā formātā), tā izstrādātājs iesniedz Ķekavas novada domei lēmuma pieņemšanai par detālplānojuma projekta galīgās redakcijas apstiprināšanu;

8.15. divu nedēļu laikā pēc minētā lēmuma pieņemšanas detālpārplānojuma izstrādes vadītājs organizē šī lēmuma publikācijas Latvijas Republikas oficiālajā izdevumā, laikrakstos un pašvaldības tīmekļa vietnē (skat. 8.2.punktu);


9. Fragments no teritorijas plānojuma




 Nekustamais īpašums „Sakšas”

 Nekustamais īpašums „Vecsvilpi”

Telpiskās plānošanas daļas vadītājs:

 J. Krīžanovskis

Teritorijas plānotājs:



A. Lācis