



ĶEKAVAS NOVADA DOME

Gaismas iela 19 k-9-1, Ķekava, Ķekavas pagasts, Ķekavas novads, LV-2123
tālrunis 67935803, fakss 67935819, e-pasts: novads@kekava.lv

SĒDES PROTOKOLA PIELIKUMS Nr. 9.

2016.gada 16.jūnijs

protokols Nr. 19.

LĒMUMS

2.§ 5.

Par piekrišanu jaunu zemesgabalu izveidei, kas nepieciešamas "Būvprojekta "Autoceļa A7-Rīga-Bauska-Lietuvas robeža (Grenctāle) posma km 7.9-25.0 un Ķekavas apvedceļa projektēšana"" realizācijai

Izskatot VAS „Latvijas Valsts ceļi” (adrese: Gogoļa iela 3, LV-1050, Rīga) 2016.gada 28.aprīļa iesniegumu (Ķekavas novada pašvaldībā reģistrēts ar kārtas Nr.1-6/16/3105) ar lūgumu pieņemt lēmumus jaunu zemesgabalu izveidei no Ķekavas novada pašvaldībai piekrītošajiem zemesgabaliem, valsts rezerves fonda zemēm, kuru īpašumtiesības nav reģistrētas zemesgrāmatā un izveidot nekustamo īpašumu “A7 apvedceļš”, **konstatēts:**

1. Iesnieguma izskatīšana pagarināta ar 2016.gada 31.maija vēstuli Nr. 1-7/16/1115.
2. Daļa iesniegumā minēto zemesgabalu piekritīgi Ķekavas novada pašvaldībai, daļa ir valsts rezerves fonda zeme vai valsts īpašums.
3. Saskaņā ar VAS „Latvijas Valsts ceļi” norādēm Ķekavas novada Ķekavas pagasta teritorijas plānojumā un Baložu pilsētas teritorijas plānojumā tika noteiktas teritorijas, kuras paredzētas nākotnes autoceļu izvietojumam.
4. Zemes ierīcības likuma Pārejas noteikumu 5.punkts nosaka, ka valstij un pašvaldībai piekrītošo zemi ieraksta zemesgrāmatā atbilstoši likumam "Par valsts un pašvaldību zemes īpašuma tiesībām un to nostiprināšanu zemesgrāmatās", zemes īpašuma tiesību nostiprināšanai iesniedz zemesgrāmatu nodaļai zemes robežu plānu un zemes ierīcības projektu neizstrādā.

Pamatojoties uz:

- Zemes ierīcības likuma Pārejas noteikumu 5.punktu,
- Ministru kabineta 2006.gada 20.jūnija noteikumu Nr.496 „Nekustamā īpašuma lietošanas mērķu klasifikācija un nekustamā īpašuma lietošanas mērķu noteikšanas un maiņas kārtība” 2.punktu, 16.1.apakšpunktu, 16.2.apakšpunktu, 18.punktu un 23.3.apakšpunktu;
- Ministru kabineta 2015. gada 8.decembra noteikumu Nr. 698 „Adresācijas noteikumi” 14.punktu;
- kā arī ņemot vērā Ķekavas novada domes Attīstības un uzņēmējdarbības atbalsta komitejas 2016.gada 25.maija sēdes atzinumu,

Atklāti balsojot

ar 16 balsīm „Par” (Adats, Arnte, Ceļmalnieks, Damlics, Danileviča, Geks, Jerums, Jurķis, Keisters, Leišavnieks, Malinauskas, Ozoliņa, Pihtovs, Varīks, Vītols, Volkovičs),
“Pret” – nav, „Atturas” – nav,

Ķekavas novada dome NOLEMJ:

1.§

1. Sadalīt pašvaldībai piekrītošo zemesgrāmatā nenostiprināto nekustamo īpašumu "Katlakalna iela", Baložu pilsēta, Ķekavas novads, kadastra numurs 8007 001 0310, zemes vienību ar kadastra apzīmējumu 8007 001 0310 trīs daļās atbilstoši grafiskajam pielikumam Nr.1.
2. Saglabāt nosaukumu nekustamajam īpašumam ar kadastra numuru 8007 001 0310 - "Katlakalna iela", Baložu pilsēta, Ķekavas novads, kura sastāvā ietilpst:
 - 2.1. jaunveidojamā zemes vienības "A" ar platību 2200 kvadrātmetri;
 - 2.2. jaunveidojamā zemes vienības "C" ar platību 3400 kvadrātmetri.
3. Piešķirt nosaukumu jaunveidojamam nekustamajam īpašumam "Apvedceļš A7 Baloži", Baložu pilsēta, Ķekavas novads, kura sastāvā ietilpst zemes vienība "B" ar platību 500 kvadrātmetri.
4. Zemes vienībai "A", 2200 kvadrātmetru platībā saglabāt nekustamā īpašuma lietošanas mērķi (NĪLM kods 1101) – zeme dzelzceļa infrastruktūras zemes nodalījuma joslā un ceļu zemes nodalījuma joslā (zemesgabala platības pie uzmērīšanas var tikt precizētas).
5. Zemes vienībai "B", 500 kvadrātmetru platībā noteikt nekustamā īpašuma lietošanas mērķi (NĪLM kods 1101) – zeme dzelzceļa infrastruktūras zemes nodalījuma joslā un ceļu zemes nodalījuma joslā (zemesgabala platības pie uzmērīšanas var tikt precizētas).
6. Zemes vienībai "C", 3400 kvadrātmetru platībā noteikt nekustamā īpašuma lietošanas mērķi (NĪLM kods 1101) – zeme dzelzceļa infrastruktūras zemes nodalījuma joslā un ceļu zemes nodalījuma joslā (zemesgabala platības pie uzmērīšanas var tikt precizētas).

2.§

7. Sadalīt pašvaldībai piekrītošo zemesgrāmatā nenostiprināto nekustamo īpašumu "Ķekavas iela", Baložu pilsēta, Ķekavas novads, kadastra numurs 8007 001 0412, zemes vienību ar kadastra apzīmējumu 8007 001 0412 četrās daļās atbilstoši grafiskajam pielikumam Nr.2.
8. Saglabāt nosaukumu nekustamajam īpašumam ar kadastra numuru 8007 001 0412 - "Ķekavas iela", Baložu pilsēta, Ķekavas novads, kura sastāvā ietilpst:
 - 8.1. jaunveidojamā zemes vienības "A" ar platību 4900 kvadrātmetri;
 - 8.2. jaunveidojamā zemes vienības "C" ar platību 600 kvadrātmetri;
 - 8.3. jaunveidojamā zemes vienības "D" ar platību 2368 kvadrātmetri.
9. Pēc sadalīšanas jaunizveidoto zemes vienību "B" ar platību 4200 kvadrātmetri iekļaut nekustamā īpašuma "Apvedceļš A7 Baloži", Baložu pilsēta, Ķekavas novads, sastāvā, kurš izveidots ar šī lēmuma lemjošās daļas 1.§, 3.punktu.
10. Zemes vienībai "A", 4900 kvadrātmetru platībā saglabāt nekustamā īpašuma lietošanas mērķi (NĪLM kods 0101) – zeme, uz kuras galvenā saimnieciskā darbība ir lauksaimniecība (zemesgabala platības pie uzmērīšanas var tikt precizētas).
11. Zemes vienībai "B", 5200 kvadrātmetru platībā noteikt nekustamā īpašuma lietošanas mērķi (NĪLM kods 1101) – zeme dzelzceļa infrastruktūras zemes nodalījuma joslā un ceļu zemes nodalījuma joslā (zemesgabala platības pie uzmērīšanas var tikt precizētas).
12. Zemes vienībai "C", 600 kvadrātmetru platībā noteikt nekustamā īpašuma lietošanas mērķi (NĪLM kods 1101) – zeme dzelzceļa infrastruktūras zemes nodalījuma joslā un ceļu zemes nodalījuma joslā (zemesgabala platības pie uzmērīšanas var tikt precizētas).
13. Zemes vienībai "D", 2368 kvadrātmetru platībā noteikt nekustamā īpašuma lietošanas mērķi (NĪLM kods 1101) – zeme dzelzceļa infrastruktūras zemes nodalījuma joslā un ceļu zemes nodalījuma joslā (zemesgabala platības pie uzmērīšanas var tikt precizētas).

3.§

14. Sadalīt pašvaldībai piekrītošo zemesgrāmatā nenostiprināto nekustamo īpašumu "Tūjas iela", Baložu pilsēta, Ķekavas novads, kadastra numurs 8007 001 0288, zemes vienību ar kadastra apzīmējumu 8007 001 0262 trijās daļās atbilstoši grafiskajam pielikumam Nr.3.
15. Saglabāt nosaukumu nekustamajam īpašumam ar kadastra numuru 8007 001 0288, zemes vienību ar kadastra apzīmējumu 8007 001 0262 - "Tūjas iela", Baložu pilsēta, Ķekavas novads, kura sastāvā ietilpst:
 - 15.1. jaunveidojamā zemes vienības "A" ar platību 800 kvadrātmetri;
 - 15.2. jaunveidojamā zemes vienības "C" ar platību 1200 kvadrātmetri.
16. Pēc sadalīšanas jaunizveidoto zemes vienību "B" ar platību 400 kvadrātmetri iekļaut nekustamā īpašuma "Apvedceļš A7 Baloži", Baložu pilsēta, Ķekavas novads, sastāvā, kurš izveidots ar šī lēmuma lemjošās daļas 1.§, 3.punktu.
17. Zemes vienībai "A", 800 kvadrātmētru platībā saglabāt nekustamā īpašuma lietošanas mērķi (NĪLM kods 1101) – zeme dzelzceļa infrastruktūras zemes nodalījuma joslā un ceļu zemes nodalījuma joslā (zemesgabala platības pie uzmērīšanas var tikt precizētas).
18. Zemes vienībai "B", 400 kvadrātmētru platībā noteikt nekustamā īpašuma lietošanas mērķi (NĪLM kods 1101) – zeme dzelzceļa infrastruktūras zemes nodalījuma joslā un ceļu zemes nodalījuma joslā (zemesgabala platības pie uzmērīšanas var tikt precizētas).
19. Zemes vienībai "C", 1200 kvadrātmētru platībā noteikt nekustamā īpašuma lietošanas mērķi (NĪLM kods 1101) – zeme dzelzceļa infrastruktūras zemes nodalījuma joslā un ceļu zemes nodalījuma joslā (zemesgabala platības pie uzmērīšanas var tikt precizētas).

4.§

20. Sadalīt pašvaldībai piekrītošā zemesgrāmatā nenostiprinātā nekustamā īpašuma "A/C A7-Skujnieki-Mežs", Ķekavas pagasts, Ķekavas novads, kadastra numurs 8070 008 1666, zemes vienību ar kadastra apzīmējumu 8070 008 1666 trijās daļās atbilstoši grafiskajam pielikumam Nr.4
21. Saglabāt nosaukumu nekustamajam īpašumam ar kadastra numuru 8070 008 1666 - "A/C A7-Skujnieki-Mežs", Ķekavas pagasts, Ķekavas novads, kura sastāvā ietilpst:
 - 21.1. jaunveidojamā zemes vienības "A" ar platību 5.01 ha;
 - 21.2. jaunveidojamā zemes vienības "C" ar platību 2.91 ha.
22. Piešķirt nosaukumu jaunveidojamam nekustamajam īpašumam "Apvedceļš A7 Ķekava", Ķekavas pagasts, Ķekavas novads, kura sastāvā ietilpst zemes vienība "B" ar platību 0.25 ha.
23. Zemes vienībai "A", 5.01 ha platībā saglabāt nekustamā īpašuma lietošanas mērķi (NĪLM kods 1101) – zeme dzelzceļa infrastruktūras zemes nodalījuma joslā un ceļu zemes nodalījuma joslā (zemesgabala platības pie uzmērīšanas var tikt precizētas).
24. Zemes vienībai "B", 0.25 ha platībā noteikt nekustamā īpašuma lietošanas mērķi (NĪLM kods 1101) – zeme dzelzceļa infrastruktūras zemes nodalījuma joslā un ceļu zemes nodalījuma joslā (zemesgabala platības pie uzmērīšanas var tikt precizētas).
25. Zemes vienībai "C", 2.91 ha platībā noteikt nekustamā īpašuma lietošanas mērķi (NĪLM kods 1101) – zeme dzelzceļa infrastruktūras zemes nodalījuma joslā un ceļu zemes nodalījuma joslā (zemesgabala platības pie uzmērīšanas var tikt precizētas).

5.§

26. Sadalīt pašvaldībai piekrītošā zemesgrāmatā nenostiprinātā nekustamā īpašuma "A/C A7-Dzelzkalni-A/C A7", Ķekavas pagasts, Ķekavas novads kadastra numurs 8070 007 0535, zemes vienību ar kadastra apzīmējumu 8070 007 0369 divās daļās atbilstoši grafiskajam pielikumam Nr.5.
27. Saglabāt nosaukumu nekustamajam īpašumam ar kadastra numuru 8070 007 0535, zemes vienību ar kadastra apzīmējumu 8070 007 0369 – "A/C A7-Dzelzkalni-A/C A7", Ķekavas pagasts, Ķekavas novads, kura sastāvā ietilpst jaunveidojamā zemes vienības "A" ar platību 0.04 ha.
28. Pēc sadalīšanas jaunizveidoto zemes vienību "B" ar platību 0.06 ha iekļaut nekustamā īpašuma "Apvedceļš A7 Ķekava", Ķekavas pagasts, Ķekavas novads, sastāvā, kurš izveidots ar šī lēmuma lemjošās daļas 4.§, 22.punktu.
29. Zemes vienībai "A", 0.04 ha platībā saglabāt nekustamā īpašuma lietošanas mērķi (NĪLM kods 1101) – zeme dzelzceļa infrastruktūras zemes nodalījuma joslā un ceļu zemes nodalījuma joslā (zemesgabala platības pie uzmērīšanas var tikt precizētas).
30. Zemes vienībai "B", 0.06 ha platībā saglabāt nekustamā īpašuma lietošanas mērķi (NĪLM kods 1101) – zeme dzelzceļa infrastruktūras zemes nodalījuma joslā un ceļu zemes nodalījuma joslā (zemesgabala platības pie uzmērīšanas var tikt precizētas).

6.§

31. Sadalīt rezerves fondā iekļautā nekustamā īpašuma "Elektrolīnijas 110 kV EPL josla", Ķekavas pagasts, Ķekavas novads, kadastra numuru 8070 008 1365, zemes vienību ar kadastra apzīmējumu 8070 007 0828 divās daļās atbilstoši grafiskajam pielikumam Nr.6.
32. Saglabāt nosaukumu nekustamajam īpašumam ar kadastra numuru 8070 008 1365, zemes vienībai ar kadastra apzīmējumu 8070 007 0828 - "Elektrolīnijas 110 kV EPL josla", Ķekavas pagasts, Ķekavas novads, kura sastāvā ietilpst jaunveidojamā zemes vienības "A" ar platību 0.94 ha.
33. Pēc sadalīšanas jaunizveidoto zemes vienību "B" ar platību 0.51 ha iekļaut nekustamā īpašuma "Apvedceļš A7 Ķekava", Ķekavas pagasts, Ķekavas novads, sastāvā, kurš izveidots ar šī lēmuma lemjošās daļas 4.§, 22.punktu.
34. Zemes vienībai "A", 0.94 ha platībā saglabāt nekustamā īpašuma lietošanas mērķi (NĪLM kods 1201) – ar maģistrālajām elektropārvades un sakaru līnijām un maģistrālajiem naftas, naftas produktu, ķīmisko produktu, gāzes un ūdens cauruļvadiem saistīto būvju, ūdens ņemšanas un notekūdeņu attīrīšanas būvju apbūve (zemesgabala platības pie uzmērīšanas var tikt precizētas).
35. Zemes vienībai "B", 0.51 ha platībā piešķirt nekustamā īpašuma lietošanas mērķi (NĪLM kods 1101) – zeme dzelzceļa infrastruktūras zemes nodalījuma joslā un ceļu zemes nodalījuma joslā (zemesgabala platības pie uzmērīšanas var tikt precizētas).

7.§

36. Sadalīt zemes rezerves fondā iekļautā nekustamā īpašuma "Elektrolīnijas 330 kV josla", Ķekavas pagasts, Ķekavas novads, kadastra numuru 8070 008 1366, zemes vienību ar kadastra apzīmējumu 8070 007 0563 četrās daļās atbilstoši grafiskajam pielikumam Nr.7.
37. Saglabāt nosaukumu nekustamajam īpašumam ar kadastra numuru 8070 008 1366, zemes vienību ar kadastra apzīmējumu 8070 007 0563 - "Elektrolīnijas 330 kV josla", Ķekavas pagasts, Ķekavas novads, kura sastāvā ietilpst:
 - 37.1. jaunveidojamā zemes vienības "A" ar platību 1.28 ha;

- 37.2. jaunveidojamā zemes vienības "D" ar platību 1.01 ha.
38. Pēc sadalīšanas jaunizveidoto zemes vienību "B" ar platību 0.07 un jaunizveidoto zemes vienību "C" ar platību 0.23 ha iekļaut nekustamā īpašuma "Apvedceļš A7 Ķekava", Ķekavas pagasts, Ķekavas novads, sastāvā, kurš izveidots ar šī lēmuma lemjošās daļas 4.§, 22.punktu.
39. Zemes vienībai "A", 1.28 ha platībā saglabāt nekustamā īpašuma lietošanas mērķi (NĪLM kods 1201) – ar maģistrālajām elektropārvades un sakaru līnijām un maģistrālajiem naftas, naftas produktu, ķīmisko produktu, gāzes un ūdens cauruļvadiem saistīto būvju, ūdens ņemšanas un notekūdeņu attīrīšanas būvju apbūve (zemesgabala platības pie uzmērīšanas var tikt precizētas).
40. Zemes vienībai "B", 0.07 ha platībā piešķirt nekustamā īpašuma lietošanas mērķi (NĪLM kods 1101) – zeme dzelzceļa infrastruktūras zemes nodalījuma joslā un ceļu zemes nodalījuma joslā (zemesgabala platības pie uzmērīšanas var tikt precizētas).
41. Zemes vienībai "C", 0.23 ha platībā piešķirt nekustamā īpašuma lietošanas mērķi (NĪLM kods 1101) – zeme dzelzceļa infrastruktūras zemes nodalījuma joslā un ceļu zemes nodalījuma joslā (zemesgabala platības pie uzmērīšanas var tikt precizētas).
42. Zemes vienībai "D", 1.01 ha platībā saglabāt nekustamā īpašuma lietošanas mērķi (NĪLM kods 1201) – ar maģistrālajām elektropārvades un sakaru līnijām un maģistrālajiem naftas, naftas produktu, ķīmisko produktu, gāzes un ūdens cauruļvadiem saistīto būvju, ūdens ņemšanas un notekūdeņu attīrīšanas būvju apbūve (zemesgabala platības pie uzmērīšanas var tikt precizētas).

8.§

43. Pašvaldībai piekrītošā zemesgrāmatā nenostiprinātā nekustamā īpašuma "A/C A7-Dzelzkalni-A/C A7", Ķekavas pagasts, Ķekavas novads, kadastra numurs 8070 007 0535, zemes vienību ar kadastra apzīmējumu 8070 007 1135, grafiskais pielikums Nr.8, iekļaut nekustamā īpašuma "Apvedceļš A7 Ķekava" sastāvā, kurš izveidots ar šī lēmuma lemjošās daļas 4.§, 22.punktu.
44. Nekustamā īpašuma "A/C A7-Dzelzkalni-A/C A7", Ķekavas pagasts, Ķekavas novads, kadastra Nr. 8070 007 0535, zemes vienībai ar kadastra apzīmējumu 807 007 1135, 0.07 ha platībā saglabāt nekustamā īpašuma lietošanas mērķi (NĪLM kods 1101) – zeme dzelzceļa infrastruktūras zemes nodalījuma joslā un ceļu zemes nodalījuma joslā (zemesgabala platības pie uzmērīšanas var tikt precizētas).

9.§

45. Pašvaldībai piekrītošā zemesgrāmatā nenostiprinātā nekustamā īpašuma "A/C A7-Dzelzkalni-A/C A7", Ķekavas pagasts, Ķekavas novads, kadastra numurs 8070 007 0535, zemes vienību ar kadastra apzīmējumu 8070 007 0535, grafiskais pielikums Nr.9., iekļaut nekustamā īpašuma "Apvedceļš A7 Ķekava" sastāvā, kurš izveidots ar šī lēmuma lemjošās daļas 4.§, 22.punktu.
46. Nekustamā īpašuma "A/C A7-Dzelzkalni-A/C A7", Ķekavas pagasts, Ķekavas novads, kadastra numurs 8070 007 0535, zemes vienībai ar kadastra apzīmējumu 8070 007 0535, 0.12 ha platībā saglabāt nekustamā īpašuma lietošanas mērķi (NĪLM kods 1101) – zeme dzelzceļa infrastruktūras zemes nodalījuma joslā un ceļu zemes nodalījuma joslā (zemesgabala platības pie uzmērīšanas var tikt precizētas).

10.§

47. Pašvaldībai piekrītošā zemesgrāmatā nenostiprinātā nekustamā īpašuma "A/C V6 (Palejas)-A/C A7", Ķekavas pagasts, Ķekavas novads, kadastra numurs 8070 010 0094, zemes vienību ar kadastra apzīmējumu 8070 011 0192, grafiskais pielikums Nr.10., iekļaut nekustamā īpašuma "Apvedceļš A7 Ķekava" sastāvā, kurš izveidots ar šī lēmuma lemjošās daļas 4.§, 22.punktu.

48. Nekustamā īpašuma "A/C V6 (Palejas)-A/C A7", Ķekavas pagasts, Ķekavas novads, kadastra numurs 8070 010 0094, zemes vienībai ar kadastra apzīmējumu 8070 011 0192, 0.09 ha platībā saglabāt nekustamā īpašuma lietošanas mērķi (NĪLM kods 1101) – zeme dzelzceļa infrastruktūras zemes nodalījuma joslā un ceļu zemes nodalījuma joslā (zemesgabala platības pie uzmērīšanas var tikt precizētas).

11.§

49. Rezerves fondā iekļauto nekustamo īpašumu "Elektrolīnijas 110 kV EPL josla", Ķekavas pagasts, Ķekavas novads, kadastra numuru 8070 008 1365, zemes vienību ar kadastra apzīmējumu 8070 007 0562, grafiskais pielikums Nr.11., iekļaut nekustamā īpašuma "Apvedceļš A7 Ķekava" sastāvā, kurš izveidots ar šī lēmuma lemjošās daļas 4.§, 22.punktu.
50. Nekustamā īpašuma "Elektrolīnijas 110 kV EPL josla", Ķekavas pagasts, Ķekavas novads, kadastra numuru 8070 008 1365, zemes vienību ar kadastra apzīmējumu 8070 007 0562, 0.21 ha platībā saglabāt nekustamā īpašuma lietošanas mērķi (NĪLM kods 1101) – zeme dzelzceļa infrastruktūras zemes nodalījuma joslā un ceļu zemes nodalījuma joslā (zemesgabala platības pie uzmērīšanas var tikt precizētas).

12.§

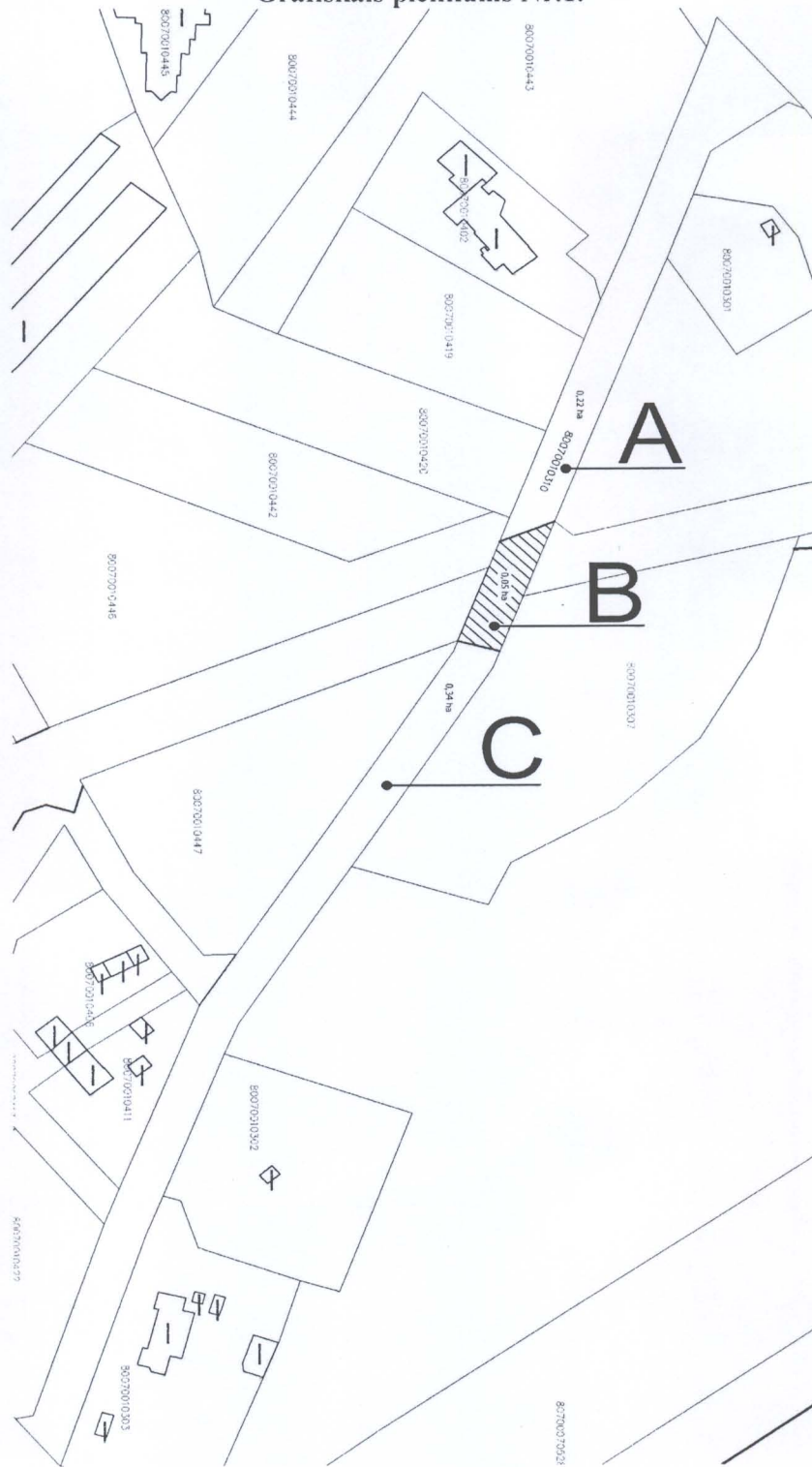
51. Rezerves fondā iekļauto nekustamo īpašumu "Jaunmilleri", Ķekavas pagasts, Ķekavas novads, kadastra numuru 8070 010 0143, zemes vienību ar kadastra apzīmējumu 8070 010 0143, grafiskais pielikums Nr.12., iekļaut nekustamā īpašuma "Apvedceļš A7 Ķekava" sastāvā, kurš izveidots ar šī lēmuma lemjošās daļas 4.§, 22.punktu.
52. Nekustamā īpašuma "Jaunmilleri", Ķekavas pagasts, Ķekavas novads, kadastra numuru 8070 010 0143, zemes vienībai ar kadastra apzīmējumu 8070 010 0143, 0.11 ha platībā piešķirt nekustamā īpašuma lietošanas mērķi (NĪLM kods 1101) – zeme dzelzceļa infrastruktūras zemes nodalījuma joslā un ceļu zemes nodalījuma joslā (zemesgabala platības pie uzmērīšanas var tikt precizētas).
53. Uzdot Īpašumu daļai veikt turpmākās nepieciešamās darbības ar minētajiem nekustamajiem īpašumiem.
54. Uzdot Administratīvajai daļai divu nedēļu laikā pēc lēmuma pieņemšanas nosūtīt to VAS „Latvijas Valsts ceļi” (adrese: Gogoļa iela 3, Rīga LV-1050).

Sēdes vadītājs:

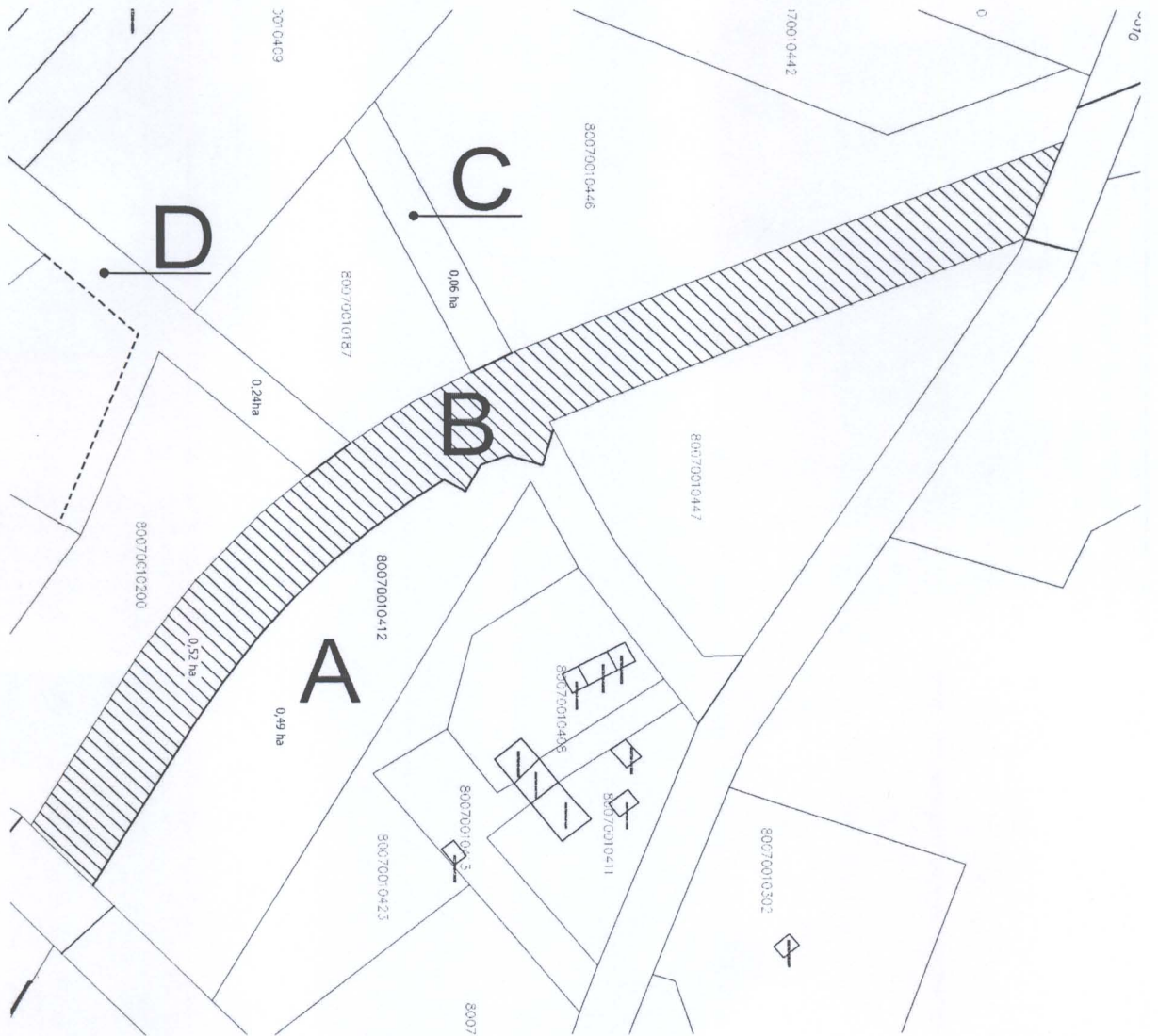


A.Damlics

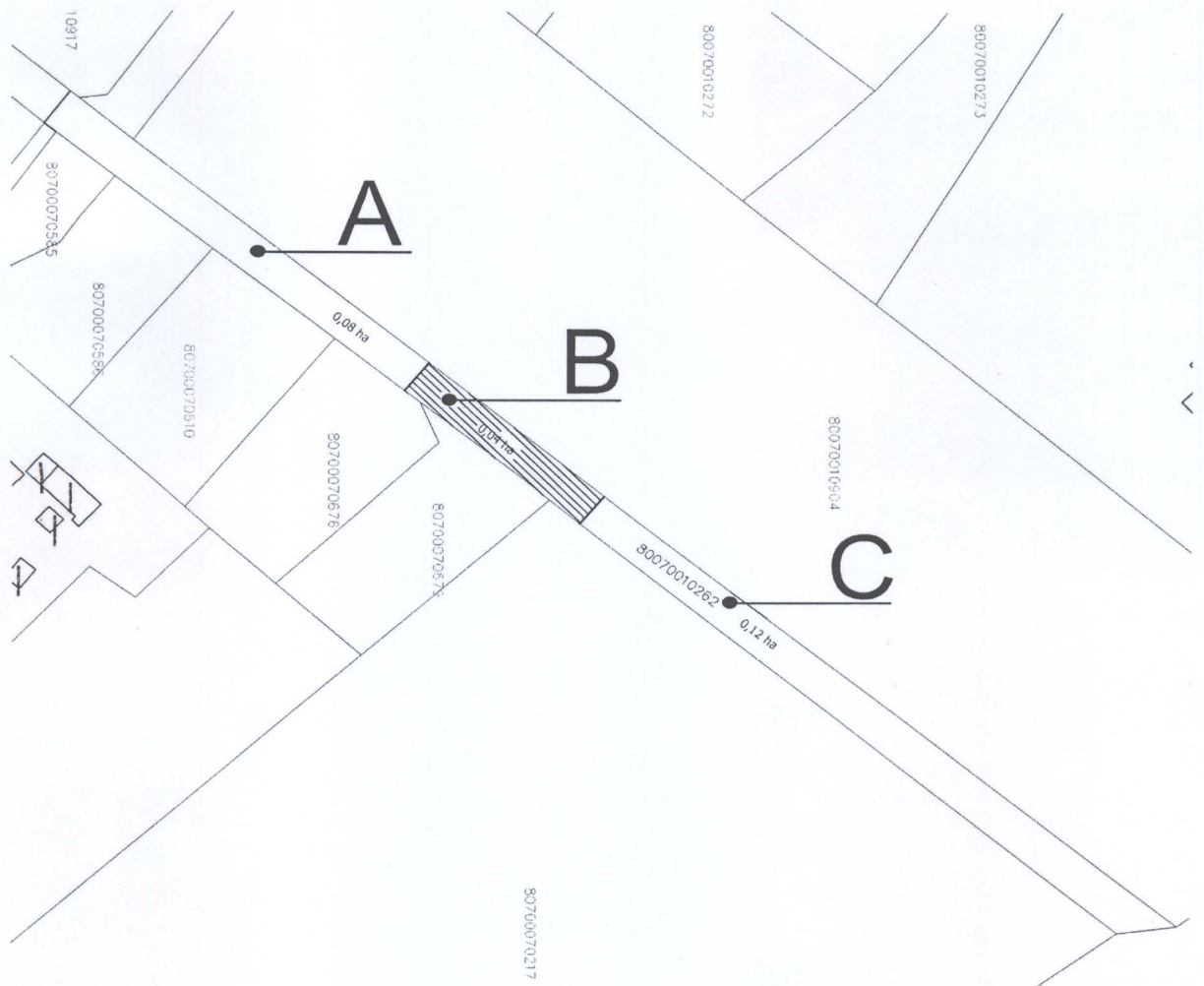
Grafiskais pielikums Nr.1.



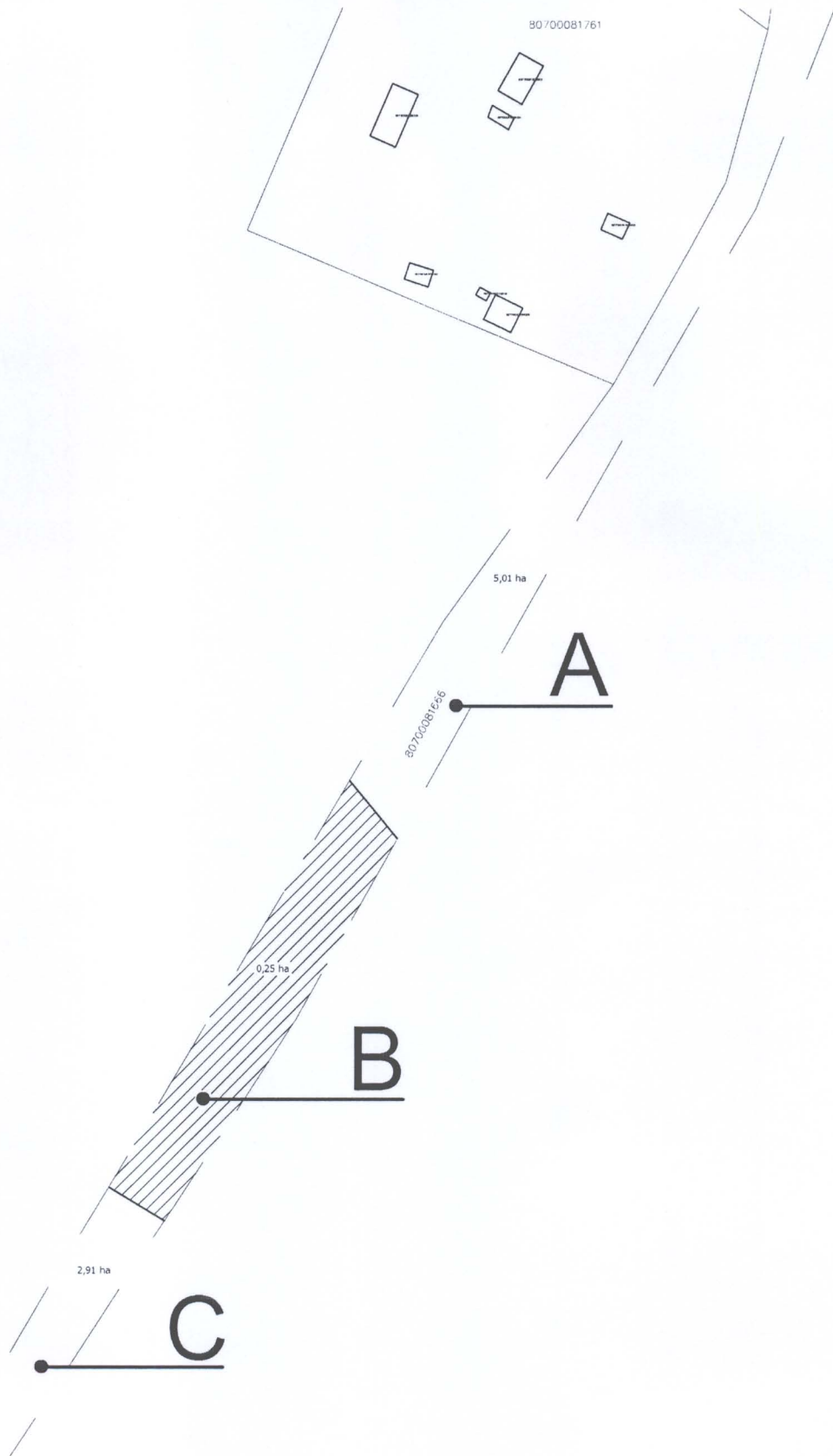
Grafiskais pielikums Nr.2.



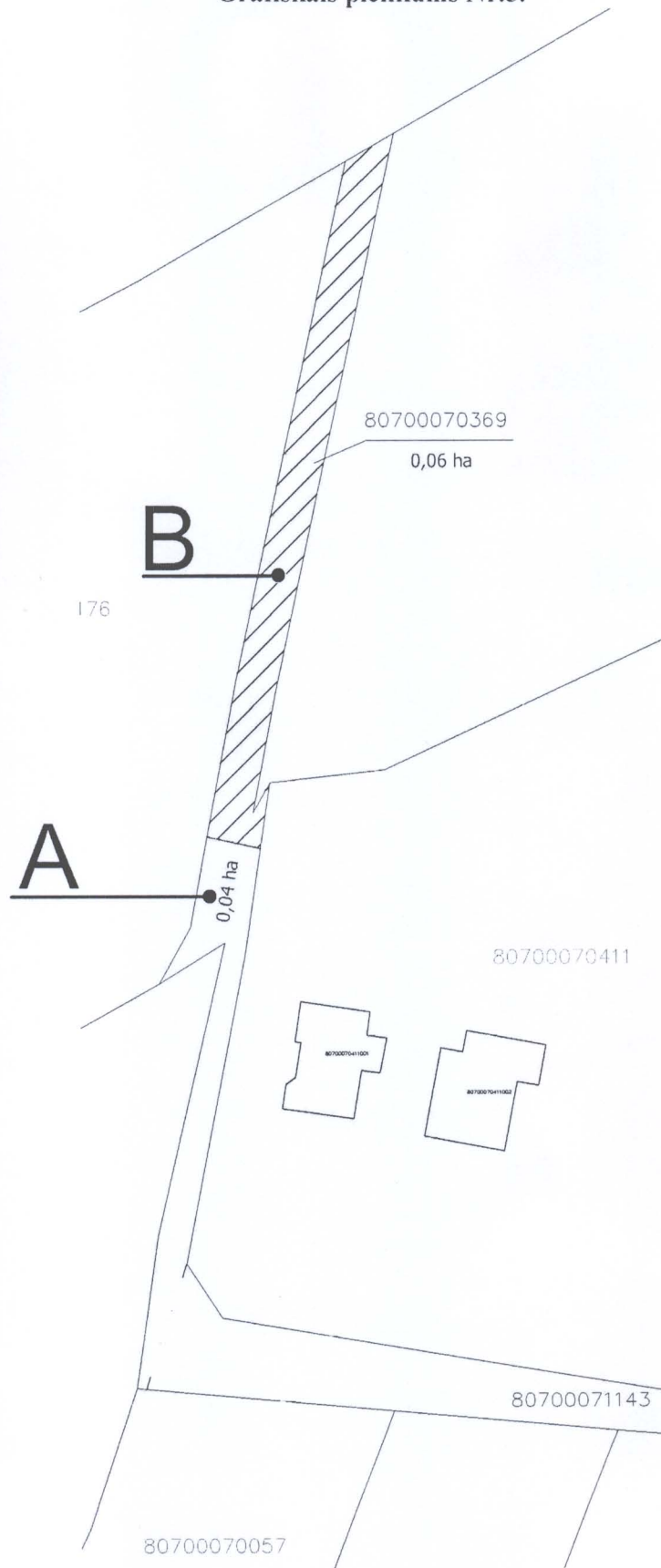
Grafiskais pielikums Nr.3.



Grafiskais pielikums Nr.4.



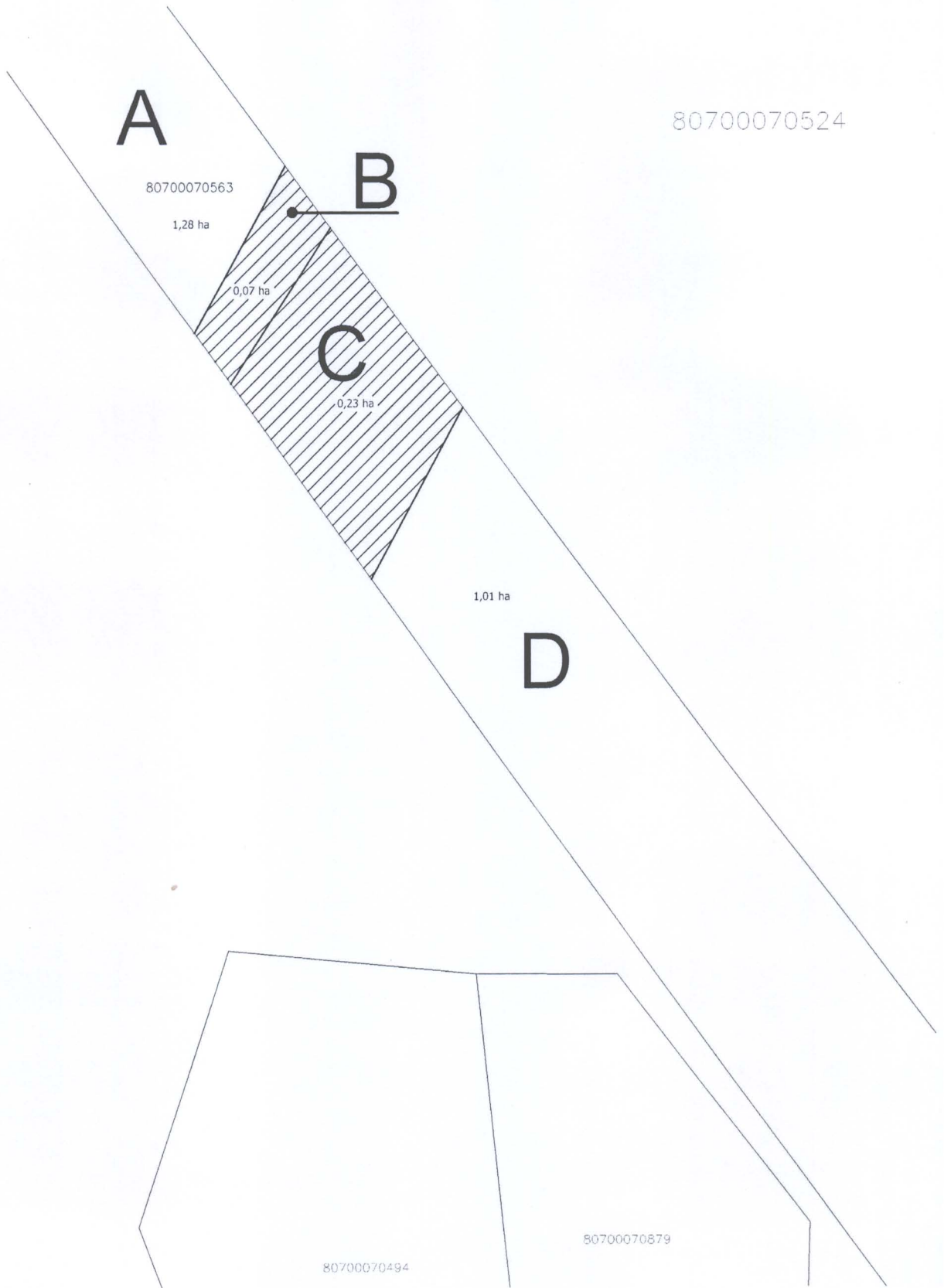
Grafiskais pielikums Nr.5.



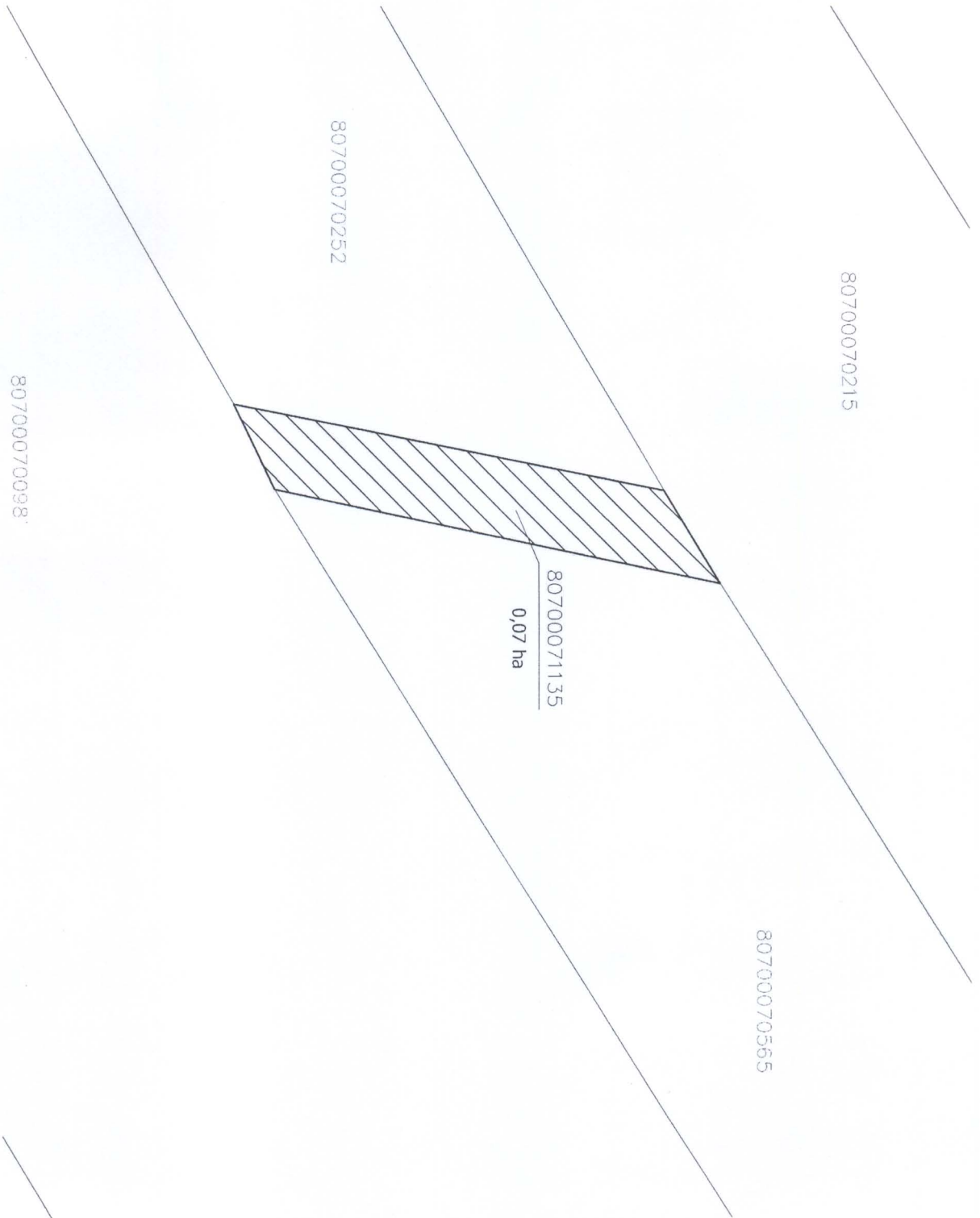
Grafiskais pielikums Nr.6.




Grafiskais pielikums Nr.7.



Grafiskais pielikums Nr.8.



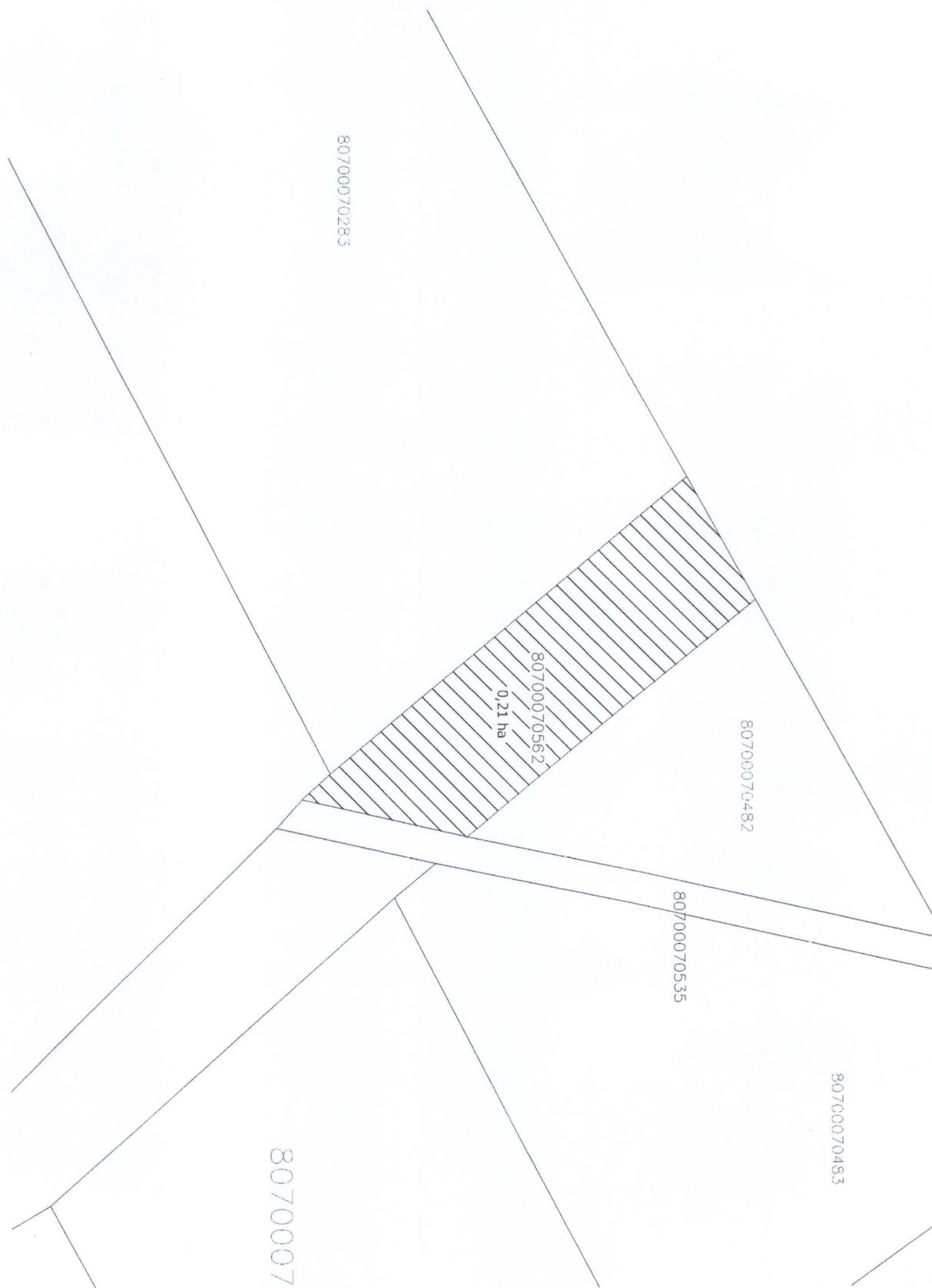
Grafiskais pielikums Nr.9.



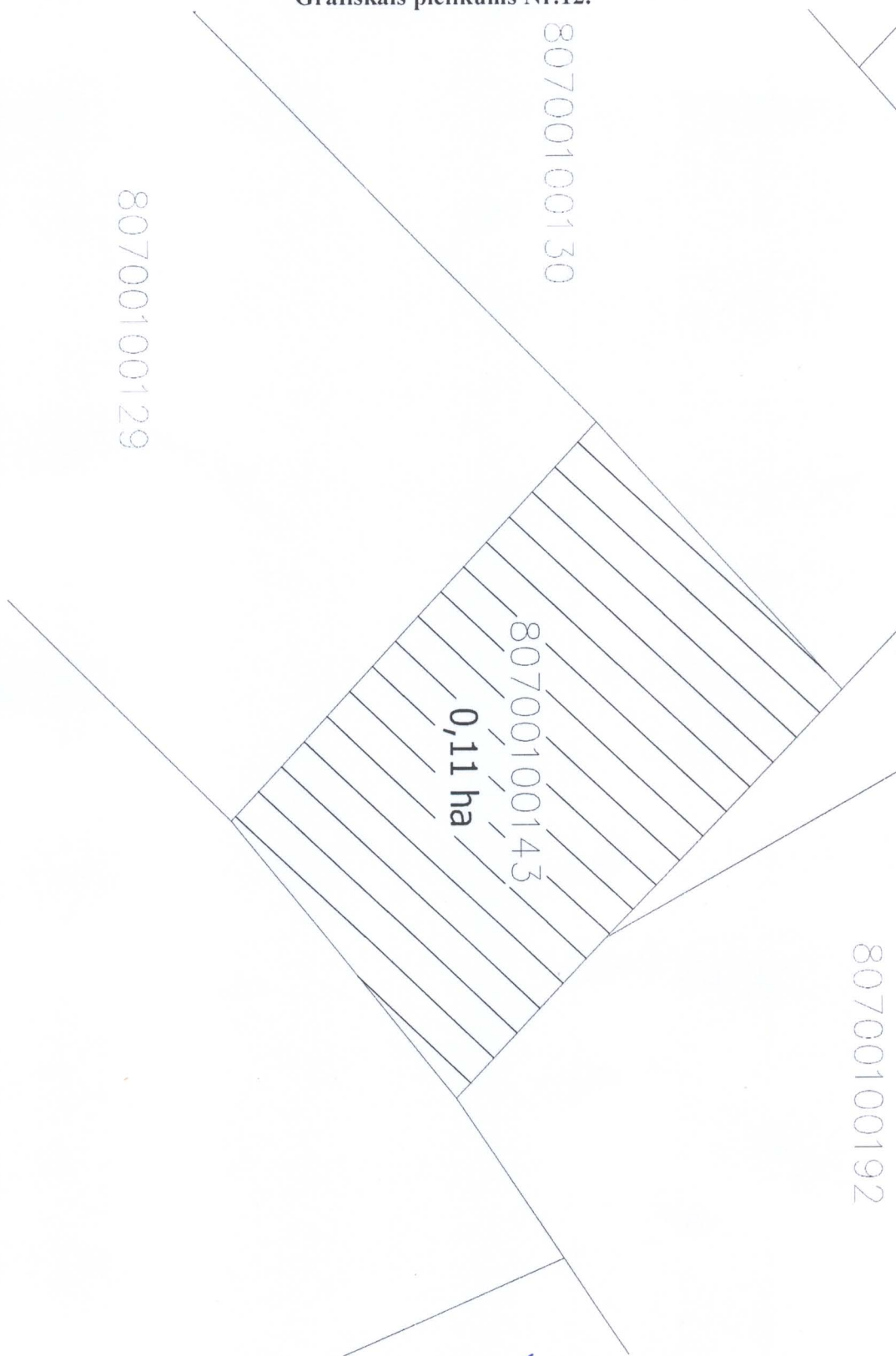
Grafiskais pielikums Nr.10.



Grafiskais pielikums Nr.11.



Grafiskais pielikums Nr.12.



Sēdes vadītājs:



A.Damlics