



# ĶEKAVAS NOVADA DOME

Gaismas iela 19 k-9 -1, Ķekava, Ķekavas pagasts, Ķekavas novads, LV-2123,  
tālrunis 67935803, fakss 67935819, e-pasts: [novads@kekava.lv](mailto:novads@kekava.lv)

## SĒDES PROTOKOLA PIELIKUMS Nr.14

2018.gada 15.februāris

protokols Nr. 3

### LĒMUMS Nr.19

#### Par detālplānojuma izstrādes uzsākšanu nekustamajam īpašumam „Kursiši”, Ķekavas pagastā, Ķekavas novadā

Izskatot SIA „Augstceltne” (reģistrācijas numurs: 40103000117; juridiskā adrese: Republikas laukums 2, Rīga, LV-1010) 2018.gada 25.janvāra iesniegumu (saņemts un reģistrēts Ķekavas novada pašvaldībā 2018.gada 26.janvārī ar Nr. 1-6.1/18/474), kurā lūgts atļaut izstrādāt detālplānojumu nekustamajam īpašumam „Kursiši”, kadastra numurs 8070 011 0491, Ķekavas pagastā, Ķekavas novadā, degvielas uzpildes stacijas, autostāvlaukuma un tirdzniecības, pakalpojumu objekta būvniecībai, **konstatēts:**

1. Saskaņā ar Ķekavas pagasta zemesgrāmatas nodalījumu Nr. 100000570929 nekustamais īpašums ar kadastra numuru 8070 011 0491 „Kursiši”, Ķekavas pagastā, Ķekavas novadā, sastāv no zemes vienības ar kadastra apzīmējumu 8070 011 0476 2.1642 ha platībā (turpmāk arī – Nekustamais īpašums). Īpašuma tiesība uz Nekustamo īpašumu ir nostiprināta SIA „Augstceltne” (reģistrācijas numurs: 40103000117).
2. Saskaņā ar Valsts zemes dienesta Nekustamā īpašuma valsts kadastra informācijas sistēmas datiem Nekustamā īpašuma platība ir 2.1642 ha. Nekustamā īpašuma lietošanas mērķis (turpmāk arī – NĪLM) ir zeme, uz kuras galvenā saimnieciskā darbība ir lauksaimniecība (NĪLM kods 0101).
3. Saskaņā ar Ķekavas novada Ķekavas pagasta teritorijas plānojumu 2009.-2021.gadam (apstiprināts ar Ķekavas novada domes 2009.gada 25.augusta saistošajiem noteikumiem Nr. SN-TPD-34/20) plānotā (atļautā) izmantošana teritorijā, kurā atrodas Nekustamais īpašums, ir Satiksmes infrastruktūras objektu teritorija (TL) un Lauksaimniecības teritorija.
4. Nekustamais īpašums atrodas Ķekavas pagasta teritorijā, piekļūšana Nekustamajam īpašumam ir nodrošināta no valsts autoceļa.
5. Ievērojot Ministru kabineta 2014.gada 14.oktobra noteikumu Nr. 628 „Noteikumi par pašvaldību teritorijas attīstības plānošanas dokumentiem” 40.1. un 40.2.apakšpunktā noteikto, pastāv pamats un nepieciešamība Nekustamajam īpašumam izstrādāt detālplānojumu.

Pamatojoties uz Administratīvā procesa likuma 55.panta 1.punktu, Teritorijas attīstības plānošanas likuma 28.panta trešo daļu, Ministru kabineta 2014.gada 14.oktobra noteikumu Nr. 628 „Noteikumi par pašvaldību teritorijas attīstības plānošanas dokumentiem” 40.1, 40.2.apakšpunktu un 103.punktu un ņemot vērā Ķekavas novada domes Attīstības komitejas 2018.gada 7.februāra atzinumu,

#### **Atklāti balsojot**

ar 16 balsīm „**Par**”- (Andis Adats, Viktorija Baire, Andis Damlics, Juris Jerums, Neils Kalniņš, Arnolds Keisters, Olafs Klūdziņš, Gatis Līcis, Dzintra Medne, Raimonds Nitišs, Voldemārs Pozņaks, Indra Priede, Anastasija Prokopenko, Valts Variks, Aigars Vītols, Juris Žilko), „**Pret**” – nav, „**Atturas**” – nav

## **Ķekavas novada dome NOLEMJ:**

1. Atļaut izstrādāt detālplānojumu nekustamajam īpašumam „Kursīši”, kadastra numurs 8070 011 0491, zemes vienībai ar kadastra apzīmējumu 8070 011 0476 2.1642 ha platībā, Ķekavas pagastā, Ķekavas novadā, saskaņā ar darba uzdevumu Nr. D-2018-5 (1. pielikums);
2. Apstiprināt darba uzdevumu Nr. D-2018-5 un noteikt, ka detālplānojuma teritorijas robežas ir nekustamā īpašuma ar kadastra numuru 8070 011 0491 „Kursīši”, Ķekavas pagastā, Ķekavas novadā, zemes vienības ar kadastra apzīmējumu 8070 011 0476 robežas 2.1642 ha platībā .
3. Par detālplānojuma izstrādes vadītāju apstiprināt Ķekavas novada pašvaldības Telpiskās plānošanas daļas teritorijas plānotāju Andri Lāci.
4. Noslēgt līgumu par detālplānojuma izstrādāšanu ar nekustamā īpašuma „Kursīši”, kadastra numurs 8070 011 0491, Ķekavas pagastā, Ķekavas novadā, īpašnieku (2. pielikums);
5. Uzdot Administratīvajai daļai nosūtīt šo lēmumu nekustamā īpašuma „Kursīši”, kadastra numurs 8070 011 0491, Ķekavas pagastā, Ķekavas novadā īpašniekam SIA „Augstceltne” (reģistrācijas numurs: 40103000117).

Atbilstoši Administratīvā procesa likuma 70.panta pirmajai un otrajai daļai šis lēmums stājas spēkā ar brīdi, kad tas paziņots adresātam. Saskaņā ar Paziņošanas likuma 8.panta pirmās daļas 1.punktu un otro daļu, lēmums, kas paziņots kā vienkāršs pasta sūtījums, uzskatāms par paziņotu astotajā dienā no dienas, kad tas iestādē reģistrēts kā nosūtāmais dokuments.

Atbilstoši Administratīvā procesa likuma 76.panta otrajai daļai un 188.panta otrajai daļai šo lēmumu var pārsūdzēt Administratīvās rajona tiesas Rīgas tiesu namā, Baldones ielā 1A, Rīgā, LV-1007, viena mēneša laikā no tā spēkā stāšanās dienas.

Sēdes vadītāja:

(PARAKSTS\*)

V. Baire

**DARBA UZDEVUMS NR. D-2018-5**  
**detālplānojuma izstrādei nekustamajam īpašumam „Kursīši”, Ķekavas pagastā,**  
**Ķekavas novadā**

**1. Detālplānojuma izstrādes pamatojums.**

- 1.1. Detālplānojuma izstrādi ierosina nekustamā īpašuma „Kursīši”, Ķekavas pagastā, Ķekavas novadā (kadastra numurs 8070 011 0491; turpmāk – Nekustamais īpašums) īpašnieks SIA „Augstceltne” ar 2018.gada 25.janvāra iesniegumu (saņemts un reģistrēts Ķekavas novada pašvaldībā 2018.gada 26.janvārī ar Nr.1-6.1/18/474) ar lūgumu atļaut izstrādāt detālplānojumu Nekustamajam īpašumam.
- 1.2. Detālplānojumu izstrādā pamatojoties uz Teritorijas attīstības plānošanas likuma 28.panta trešo un ceturto daļu, Ministru kabineta 2014.gada 14.oktobra noteikumu Nr.628 „Noteikumi par pašvaldību teritorijas attīstības plānošanas dokumentiem” 38.punktu, 40.1., 40.2., apakšpunktu, 98. un 107.punktu, Zemes pārvaldības likuma 7.pantu un Ķekavas novada Ķekavas pagasta teritorijas plānojumu 2009.-2021. gadam (apstiprināts ar Ķekavas novada domes 2009.gada 25.augusta saistošajiem noteikumiem Nr. SN-TPD-34/2009; turpmāk arī – Teritorijas plānojums).

**2. Detālplānojuma izstrādes mērķis un uzdevums.**

- 2.1. Detālplānojuma izstrādes mērķis ir degvielas uzpildes stacijas, autostāvlaukuma un tirdzniecības pakalpojumu objekta būvniecība Nekustamajā īpašumā un vienota ceļu un inženiertīklu kopuma izveide detālplānojuma teritorijā, un tai pieguļošajām teritorijām.
- 2.2. Detālplānojuma izstrādes uzdevums ir detalizēt Nekustamā īpašuma teritorijas plānoto (atļauto) izmantošanu – Satiksmes infrastruktūras objektu teritoriju (TL), lai īstenotu šā darba uzdevuma 2.1.punktā minēto teritorijas attīstības priekšlikumu.

**3. Detālplānojuma teritorija.**

- 3.1. Detālplānojumu izstrādā teritorijai, kas atbilst Nekustamā īpašuma (kadastra numurs 8070 011 0491, zemes vienības ar kadastra apzīmējumu 8070 011 0476) robežām 2.1642 ha platībā.

**4. Nepieciešamā informācija un dokumenti detālplānojuma izstrādei.**

- 4.1. Ķekavas novada domes lēmumi:
  - 4.1.1. par detālplānojuma izstrādes uzsākšanu, detālplānojuma izstrādes vadītāja apstiprināšanu un detālplānojuma darba uzdevuma apstiprināšanu;
  - 4.1.2. par detālplānojuma projekta publiskās apspriešanas uzsākšanu;
  - 4.1.3. par detālplānojuma projekta apstiprināšanu.
- 4.2. Darba uzdevums detālplānojuma izstrādei;
- 4.3. Darba uzdevuma 7.punktā minēto institūciju izsniegtie nosacījumi (tehniskie noteikumi) detālplānojuma teritorijai;
- 4.4. Darba uzdevuma 7.punktā minēto institūciju izsniegtie atzinumi un saskaņojumi detālplānojuma projekta atbilstībai izsniegtajiem tehniskajiem noteikumiem;
- 4.5. LAS-2000,5 koordinātu sistēmā izgatavota un aktualizēta augstas detalizācijas topogrāfiskās informācijas plāna pamatne M 1:500 ar iekļautiem Valsts zemes dienesta Nekustamā īpašuma valsts kadastra informācijas sistēmas datiem.

## **5. Prasības detālplānojuma izstrādei.**

### **5.1. Paskaidrojuma raksts:**

- 5.1.1. detālplānojuma izstrādes mērķis un uzdevumi;
- 5.1.2. detālplānojuma risinājumu apraksts un uzdevumi;
- 5.1.3. izvērtējums par detālplānojuma ietekmi uz piegulošajām teritorijām;
- 5.1.4. paskaidrojums par detālplānojuma īstenošanu.

### **5.2. Grafiskā daļa:**

- 5.2.1. teritorijas pašreizējās izmantošanas plāns;
- 5.2.2. aktuāls augstas detalizācijas topogrāfiskais plāns, kas izstrādāts Latvijas ģeodēziskajā koordinātu sistēmā LAS-2000,5 mērogā 1:500 ar iekļautiem Valsts zemes dienesta Nekustamā īpašuma valsts kadastra informācijas sistēmas datiem;
- 5.2.3. teritorijas plānotās (atļautās) izmantošanas plāns, kas izstrādāts uz Latvijas ģeodēziskajā koordinātu sistēmā LAS-2000,5 izgatavotas un aktualizētas augstas detalizācijas topogrāfiskā plāna pamatnes mērogā 1:500 ar iekļautiem Valsts zemes dienesta Nekustamā īpašuma valsts kadastra informācijas sistēmas datiem, kurā norāda:
  - 5.2.3.1. esošās un plānotās zemes vienību robežas;
  - 5.2.3.2. esošās un plānotās apbūves izvietojumu;
  - 5.2.3.3. esošās un plānotās satiksmes infrastruktūras izvietojumu, transporta un gājēju plūsmu;
  - 5.2.3.4. esošās un plānotās aizsargjoslas;
  - 5.2.3.5. apgrūtinājumu eksplikāciju, precizējot radītājus un aizņemtās teritorijas katrai zemes vienībai (servitūti, būvlaides u.tml.);
  - 5.2.3.6. funkcionālo zonējumu un apbūves rādītājus;
  - 5.2.3.7. vertikālo plānojumu;
  - 5.2.3.8. teritorijas izvietojuma shēmu un pieņemtos apzīmējumus;
  - 5.2.3.9. nekustamā īpašuma lietošanas mērķu (NĪLM) priekšlikumus;
  - 5.2.3.10. adresācijas priekšlikumu, kas saskaņots ar Ķekavas novada pašvaldības Nekustamā īpašuma daļu (11.kab., tālr. 67847151);
  - 5.2.3.11. savietoto inženiertīklu shēmu mērogā 1:500 uz detalizācijas topogrāfiskā uzmērījumu plāna;

### **5.3. Teritorijas izmantošanas un apbūves nosacījumi:**

- 5.3.1. detalizēti teritorijas izmantošanas un apbūves nosacījumi un apbūves parametri;
- 5.3.2. labiekārtojuma nosacījumi;
- 5.3.3. prasības inženiertehniskajam nodrošinājumam (paredzēt tādu komunikāciju izvietojumu un tehniskos risinājumus, lai pēc iespējas racionāli izmantotu ielas pazemes telpu, norādot visu teritorijai nepieciešamo inženierkomunikāciju un publiskās ārtelpas kvalitatīvi veidojošo elementu, tajā skaitā ielu apstādījumu, savstarpējo izvietojumu un ielu šķērsprofilus);
- 5.3.4. prasības arhitektoniskiem risinājumiem;
- 5.3.5. prasības detālplānojuma realizācijai nepieciešamo ceļu (ceļu posmu) izbūvei vai rekonstrukcijai;

### **5.4. Pārskats par detālplānojuma izstrādi:**

- 5.4.1. šā darba uzdevuma 4.1.punktā minētie Ķekavas novada domes lēmumi;
- 5.4.2. zemes robežu plāns un zemesgrāmatas apliecības kopija;
- 5.4.3. darba uzdevums detālplānojuma izstrādei;
- 5.4.4. priekšlikumi, kas saņemti, uzsākot detālplānojuma izstrādi, un publiskās apspriešanas materiāli;
- 5.4.5. ziņojums par vērā ņemtajiem un noraidītajiem priekšlikumiem un iebildumiem;
- 5.4.6. institūciju izsniegtā informācija, nosacījumi detālplānojuma izstrādei un atzinumi par to ievērošanu;
- 5.4.7. ziņojums par institūciju nosacījumu ievērošanu;
- 5.4.8. ziņojums par detālplānojuma atbilstību Teritorijas plānojumam;

5.4.9. cita informācija, kas izmantota detālplānojuma izstrādei.

## **6. Papildus prasības detālplānojuma izstrādāšanai.**

- 6.1. Ceļu nodalījuma joslas detālplānojuma teritorijā plāno, ievērojot šādus nosacījumus:
  - 6.1.1. ceļu nodalījuma joslas plāno kā atsevišķas zemes vienības;
  - 6.1.2. plānojot ceļu nodalījuma joslas, veido vienotu ceļu tīklu ar blakus esošajiem nekustamajiem īpašumiem;
  - 6.1.3. ceļu nodalījuma joslu platumu plāno kā vairāku pakāpju hierarhisku sistēmu – no zemākās nozīmes ceļa (ievērojot normatīvajos aktos noteikto minimālo platumu) uz augstākas nozīmes ceļiem, vienlaikus ievērojot Teritorijas plānojumā noteikto satiksmes infrastruktūras teritoriju izvietojumu vai paredzot alternatīvu risinājumu;
  - 6.1.4. paredzot veloceļu (izņemot piebraucamos ceļus) izveidi;
  - 6.1.5. paredzot inženiertīklu izvietojumu ceļu nodalījumu joslās;
  - 6.1.6. paredzot ārējās ugunsdzēsības risinājumu (ūdens ņemšanas vietas);
  - 6.1.7. paredzot lietus ūdens novadīšanas risinājumus;
  - 6.1.8. saņemt detalizētu atzinumu no VAS „Latvijas ceļi” par detālplānojuma teritorijas pieslēguma iespējām pie valsts autoceļa.
- 6.2. Plānojot detālplānojuma teritorijas attīstību, paredzēt perspektīvās ēku novietnes Nekustamajā īpašumā un norādīt vienotus ēku arhitektoniskā veidola risinājumus. Ievērojot šajā punktā noteikto, detālplānojuma projekta teritorijas izmantošanas un apbūves nosacījumos iekļaut prasību par nepieciešamību veidot arhitektoniski izteiksmīgas ēku fasādes.
- 6.3. Detālplānojuma teritorijā paredzēt elektroenerģijas, gāzes, elektronisko sakaru, lietus ūdens novadīšanas sistēmas izveidi no ceļiem;
- 6.4. Līdz detālplānojuma projekta nodošanai publiskajai apspriešanai nodrošināt piekļuvi no detālplānojuma teritorijas līdz pašvaldības ielai vai valsts autoceļam atbilstoši normatīvajiem aktiem par ceļu pievienošanu valsts autoceļiem. Ja tas nav iespējams, piekļuvi nodrošina pa servitūta ceļu vai pa projektētu servitūta ceļu pēc servitūta nodibināšanas;
- 6.5. Paredzēt obligātu lokālo ūdensapgādes un kanalizācijas sistēmas ierīkošanu, vienlaikus norādot risinājumu par perspektīvo ēku pieslēgšanu lokālajiem ūdensapgādes un kanalizācijas tīkliem;
- 6.6. Detālplānojuma teritorijā paredzēt ārējās ugunsdzēsības risinājumus;
- 6.7. Detālplānojuma teritorijā paredzēt lietus ūdens kanalizācijas novadīšanas sistēmas risinājumus;
- 6.8. Katram zemesgabalam paredzēt tikai vienu plānoto (atļauto) izmantošanu atbilstoši Teritorijas plānojumam;
- 6.9. Veikt detālplānojuma teritorijas biotopu izpēti un iegūtos secinājumus ņemt vērā detālplānojuma izstrādes gaitā;
- 6.10. Plānojot detālplānojuma teritorijas attīstību, iespēju robežās maksimāli saglabāt tajā esošos kokus;
- 6.11. Saglabāt esošo meliorācijas sistēmu vai paredzēt tās pārkārtošanu, kā arī saglabāt meliorācijas grāvjus un nodrošināt to netraucētu ekspluatāciju;
- 6.12. Detālplānojuma projektam pievieno administratīvā līguma projektu par detālplānojuma īstenošanu, kurā papildus normatīvajos aktos noteiktajām prasībām ietver arī šādus nosacījumus:
  - 6.12.1. noteikumus par detālplānojumā ietverto plānošanas risinājumu īstenošanas kārtību un termiņiem;
  - 6.12.2. noteikumus par ārējo ugunsdzēsības risinājumu īstenošanu;
  - 6.12.3. noteikumus par meliorācijas sistēmas pārkārtošanu;
  - 6.12.4. noteikumus par lokālās ūdensapgādes un lokālās kanalizācijas sistēmas ierīkošanu;

- 6.12.5. noteikumus par lietu ūdens novadīšanas sistēmas izveidi;
- 6.12.6. ielu un ceļu izbūves kārtību.
- 6.13. Izstrādājot detālplānojumu, paredzēt tā realizāciju pa kārtām, ja tādas nepieciešamas.

## **7. Institūcijas, no kurām saņemami nosacījumi, atzinumi vai saskaņojumi**

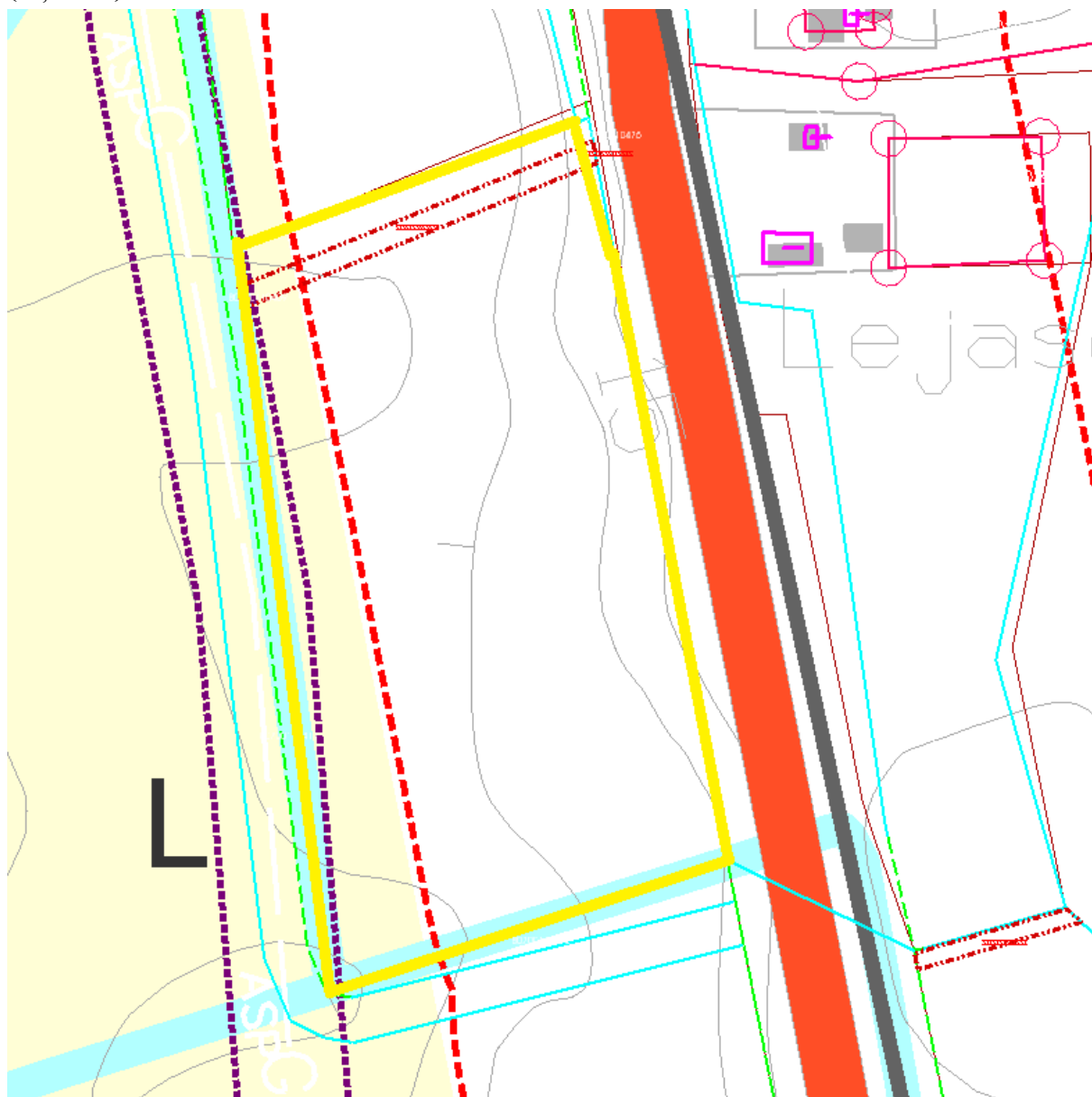
- 7.1. Veselības inspekcija (Klijānu iela 7, Rīga, LV-1012, tālr. 67317787);
- 7.2. A/S „Sadales tīkls” Pierīgas reģions (Līči, Stopiņu novads, LV-2130, tālr. 80200400);
- 7.3. Valsts SIA „Zemkopības ministrijas nekustamie īpašumi” Zemgales reģiona meliorācijas nodaļa (Uzvaras iela 1, Bauska, Bauskas novads, LV-3901, tālr. 63923822);
- 7.4. SIA „Lattelecom” (Bāriņu iela 10, Rīga, LV-1002);
- 7.5. Ķekavas pašvaldības SIA „Ķekavas nami” (Rāmavas iela 17, Rāmava, Ķekavas pagasts, Ķekavas novads, LV-2123, tālr. 67937448);
- 7.6. Valsts vides dienesta Lielrīgas reģionālā vides pārvalde (Rūpniecības iela 23, Rīga, LV-1045, tālr. 67084278);
- 7.7. A/S „Latvijas gāze” (Vagonu iela 20, Rīga, LV-1009, tālr. 67369111);
- 7.8. Valsts A/S „Latvijas Valsts ceļi” Rīgas nodaļa (Mazā Rencēnu iela 3, Rīga, LV-1073, tālr. 67249066).


## **8. Detālplānojuma izstrādes kārtība**


- 8.1. Detālplānojumu izstrādā, ievērojot šo darba uzdevumu un spēkā esošos normatīvos aktus.
- 8.2. Detālplānojuma izstrādes vadītājs publicē paziņojumus Ķekavas novada pašvaldības informatīvajā biļetenā „Ķekavas novads”, Ķekavas novada pašvaldības tīmekļa vietnē [www.kekavasnovads.lv](http://www.kekavasnovads.lv) un Teritorijas attīstības plānošanas informācijas sistēmā (turpmāk – TAPIS) katrā no detālplānojuma izstrādes posmiem pēc šādu lēmumu pieņemšanas:
  - 8.2.1. pēc pašvaldības lēmuma par detālplānojuma izstrādes uzsākšanu;
  - 8.2.2. pēc pašvaldības lēmuma par detālplānojuma projekta nodošanu publiskajai apspriešanai un institūciju atzinumu saņemšanai;
  - 8.2.3. pēc pašvaldības lēmuma par detālplānojuma projekta apstiprināšanu.
- 8.3. Detālplānojuma izstrādes vadītājs nosūta paziņojumu ar detālplānojuma risinājumu saistīto nekustamo īpašumu īpašniekiem (tiesiskajiem valdītājiem).
- 8.4. Detālplānojuma izstrādātājs detālplānojuma teritorijā izvieto informācijas stendu (ne mazāku kā 1,0 m x 0,5 m), kurā norāda informāciju par:
  - 8.4.1. detālplānojuma izstrādes uzsākšanu;
  - 8.4.2. detālplānojuma izstrādes mērķi;
  - 8.4.3. iespēju iepazīties ar informāciju par detālplānojuma izstrādes gaitu, norādot Ķekavas novada pašvaldības tīmekļa vietnes adresi.
- 8.5. Detālplānojuma izstrādātājs, izmantojot TAPIS, pieprasa un saņem no institūcijām šā darba uzdevuma 7.punktā minētos nosacījumus.
- 8.6. Detālplānojuma izstrādē izmanto LAS-2000,5 koordinātu sistēmā izgatavotu un aktualizētu augstas detalizācijas topogrāfiskās informācijas plāna pamatni M 1:500 ar iekļautiem Valsts zemes dienesta Nekustamā īpašuma valsts kadastra informācijas sistēmas datiem.
- 8.7. Detālplānojuma izstrādātājs apkopo saņemtos priekšlikumus un nosacījumus un izstrādā detālplānojuma projektu. Detālplānojuma projektu noformē divos eksemplāros, papildus pievienojot tā grafisko daļu digitālā veidā (\*dgn vai \*dwg formātā), realizācijas kārtību, paskaidrojuma rakstu un teritorijas izmantošanas un apbūves nosacījumus digitālā veidā (\*doc formātā), un iesniedz detālplānojuma izstrādes vadītājam.
- 8.8. Pēc Ķekavas novada domes lēmuma par detālplānojuma projekta nodošanu publiskajai apspriešanai un institūciju atzinumu saņemšanai pieņemšanas detālplānojuma izstrādes vadītājs nosūta paziņojumu ar detālplānojuma risinājumu saistīto nekustamo īpašumu īpašniekiem (tiesiskajiem valdītājiem).


- 8.9. Pēc Ķekavas novada domes lēmuma par detālplānojuma projekta nodošanu publiskajai apspriešanai un institūciju atzinumu saņemšanai pieņemšanas detālplānojuma izstrādātājs sagatavo detālplānojuma pirmo redakciju, noformē to digitālā veidā (\*pdf formātā), nodrošina tajā ietvertās ierobežotas pieejamības informācijas aizsardzību atbilstoši spēkā esošajiem normatīvajiem aktiem, un iesniedz detālplānojuma izstrādes vadītājam ievietošanai Ķekavas novada pašvaldības tīmekļa vietnē.
- 8.10. Detālplānojuma izstrādātājs veic publiskās apspriešanas pasākumus, ar TAPIS starpniecību pieprasa šā darba uzdevuma 7.punktā minēto institūciju atzinumus, apkopo iegūtos rezultātus un nepieciešamības gadījumā veic labojumus detālplānojuma projektā.
- 8.11. Detālplānojuma projekta galīgo redakciju detālplānojuma izstrādātājs noformē divos eksemplāros, papildus pievienojot detālplānojuma projektu digitālā formātā, un iesniedz detālplānojuma izstrādes vadītājam izskatīšanai.
- 8.12. Noformējot detālplānojuma projekta galīgo redakciju, detālplānojuma izstrādātājs paraksta detālplānojuma projekta galīgās redakcijas titullapu, paskaidrojuma rakstu, grafisko daļu un teritorijas izmantošanas un apbūves nosacījumus.
- 8.13. Detālplānojuma projekta grafisko daļu detālplānojuma izstrādātājs noformē digitālā veidā (\*dgn vai \*dwg formātā) un saskaņo ar Ķekavas novada pašvaldības datu bāzes uzturētāju SIA „Mērniecības centrs” (tālr. 67496833).
- 8.14. Detālplānojuma projekta galīgo redakciju detālplānojuma izstrādātājs noformē četros eksemplāros (no kuriem trīs eksemplārus iesien cietos vākos), katram eksemplāram pievienojot detālplānojuma projektu digitālā formātā, un iesniedz Ķekavas novada domei lēmuma pieņemšanai par detālplānojuma projekta apstiprināšanu.
- 8.15. Detālplānojuma izstrādes vadītājs divu nedēļu laikā no Ķekavas novada domes lēmuma par detālplānojuma projekta apstiprināšanu pieņemšanas dienas nodrošina paziņojuma par detālplānojuma apstiprināšanu ievietošanu TAPIS, Latvijas Republikas oficiālajā izdevumā „Latvijas Vēstnesis” un Ķekavas novada pašvaldības tīmekļa vietnē [www.kekavasnovads.lv](http://www.kekavasnovads.lv).

**9. Fragments no Ķekavas novada Ķekavas pagasta teritorijas plānojuma plānotās (atļautās) izmantošanas kartes.**



 Nekustamā īpašuma ar kadastra numuru 8070 011 0491 zemes vienības ar kadastra apzīmējumu 8070 011 0476 robeža

 Lauksaimniecības teritorija L

 Satiksmes infrastruktūras objektu teritorijas TL

Sēdes vadītājs

(PARAKSTS\*)

V.Baire

**\*ŠIS DOKUMENTS IR ELEKTRONISKI PARAKSTĪTS AR DROŠU  
ELEKTRONISKO PARAKSTU UN SATUR LAIKA ZĪMOGU**