



## ĶEKAVAS NOVADA DOME

Gaismas iela 19 k-9 -1, Ķekava, Ķekavas pagasts, Ķekavas novads, LV-2123,  
tālrunis 67935803, e-pasts: [novads@kekava.lv](mailto:novads@kekava.lv)

### SĒDES PROTOKOLA PIELIKUMS

2018.gada 8.novembris

protokols Nr.25.

#### LĒMUMS Nr. 6.

#### Par detālplānojuma izstrādes darba uzdevuma TPD-2017-8 nekustamajam īpašumam “Mētras” un “Bimmeri”, Alejās, Ķekavas pagastā, Ķekavas novadā izteikšanu jaunā redakcijā

Izskatot M.K., personas kods \_\_, pilnvarotās personas R.M., personas kods \_\_, un A.R., personas kods \_\_, pilnvarotās personas D.M., personas kods \_\_, 2018.gada 25.oktobra iesniegumu (saņemts un reģistrēts Ķekavas novada pašvaldībā 2018.gada 25.oktobrī ar Nr. 1-6.1/18/5171; turpmāk - Iesniegums), kurā lūgts atļaut grozīt detālplānojuma darba uzdevumu Nr. TPD-2017-8 nekustamajam īpašumam “Bimmeri”, kadastra numurs 8070 008 1842, un nekustamajam īpašumam “Mētras”, kadastra numurs 8070 008 0179, Alejās, Ķekavas pagastā, Ķekavas novadā, savrupmāju būvniecībai, **konstatēts:**

1. Saskaņā ar Ķekavas pagasta zemesgrāmatas nodaļījumu Nr.484 nekustamais īpašums “Mētras”, Alejās, Ķekavas pagastā, Ķekavas novadā sastāv no viena zemes gabala kadastra numurs 8070 008 0179 0.66 ha platībā uz kura atrodas dzīvojamā ēka un četras palīgceltņi. Īpašuma tiesība uz Nekustamo īpašumu nostiprinātas A.R. un M.K..
2. Saskaņā ar Ķekavas pagasta zemesgrāmatas nodaļījumu Nr.100000106132 nekustamais īpašums “Bimmeri”, Alejās, Ķekavas pagastā, Ķekavas novadā (turpmāk – Nekustamie īpašumi) sastāv no zemes gabala kadastra numurs 8070 008 1842, uz kura atrodas dzīvojamā māja ar kadastra apzīmējumu 8070 008 184 2001 un trīs palīgceltņi. Īpašuma tiesība uz Nekustamo īpašumu nostiprināta A.R..
3. Iesniegumam pievienotas pilnvaras Nr. 9358 un Nr. 1667, ar kuru M.K. un A.R. pilnvaro D.M. un R.M. veikt nepieciešamās darbības zemesgabala sadalei un apbūvei.
4. D.M. un R.M. lūdz atļaut grozīt detālplānojuma darba uzdevumu Nr. TPD-2017-8, jo darba uzdevumā Nr. TPD-2017-08, kas apstiprināts ar Ķekavas novada domes 2017.gada 30.marta lēmumu Nr.2.§.4 “Par detālplānojuma izstrādes uzsākšanu nekustamajiem īpašumiem “Mētras” un “Bimmeri”, Alejās, Ķekavas pagastā, Ķekavas novadā”, ir noteikta obligāta prasība pieslēgties pie centralizētajiem ūdensvada un kanalizācijas tīkliem.
5. Saskaņā ar Ķekavas novada, Ķekavas pagasta teritorijas plānojumu 2009.-2021.gadam (apstiprināts ar Ķekavas novada domes 2009.gada 25.augusta saistošajiem noteikumiem Nr. SN-TPD-34/2009) plānotā (atļautā) izmantošana teritorijā, kurā atrodas Nekustamie īpašumi, ir Mazstāvu dzīvojamās apbūves teritorijas (DzM) apakšzonējums (DzM1).
6. Saskaņā ar Ministru kabineta 2014.gada 14.oktobra noteikumu Nr. 628 “Noteikumi par pašvaldību teritorijas attīstības plānošanas dokumentiem” 98.punktu, pastāv pamats un nepieciešamība izteikt jaunā redakcijā darba uzdevumu Nr. TPD-2017-8.

#### Pamatojoties uz:

- Administratīvā procesa likuma 55.panta 1.punktu,
- Teritorijas attīstības plānošanas likuma 28.panta trešo daļu,

- Ministru kabineta 2014.gada 14.oktobra noteikumu Nr.628 "Noteikumi par pašvaldību teritorijas attīstības plānošanas dokumentiem" 98.punktu,
- kā arī ņemot vērā Ķekavas novada domes Attīstības un uzņēmējdarbības atbalsta komitejas 2018.gada 31.oktobra atzinumu,

### **Atklāti balsojot**

ar **15** balsīm "Par" (Adats, Baire, Ceļmalnieks, Damlics, Geduševa, Jerums, Kalniņš, Klūdziņš, Medne, Pozņaks, Priede, Šaicāns, Variks, Vītols, Žilko), "Pret" – **nav**, "Atturas" – **nav**,

### **Ķekavas novada dome NOLEMJ:**

1. Izteikt ar Ķekavas novada domes 2017.gada 30.marta lēmumu Nr.2.§.4 "Par detālplānojuma izstrādes uzsākšanu nekustamajiem īpašumiem "Mētras" un "Bimmeri", Alejās, Ķekavas pagastā, Ķekavas novadā", (protokols Nr.5) apstiprināto darba uzdevumu "Darba uzdevums Nr.TPD-2017-8 detālplānojuma izstrādei nekustamajiem īpašumiem "Mētras" un "Bimmeri", Alejas, Ķekavas pagastā, Ķekavas novadā" jaunā redakcijā (1.pielikums).
2. Pagarināt darba uzdevuma Nr. TPD-2017-8, kas apstiprināts ar Ķekavas novada domes 2017.gada 30.marta lēmumu Nr.2.§.4 "Par detālplānojuma izstrādes uzsākšanu nekustamajiem īpašumiem "Mētras" un "Bimmeri", Alejās, Ķekavas pagastā, Ķekavas novadā", (protokols Nr.5) derīguma termiņu līdz 2020.gada 8. novembrim
3. Uzdot Administratīvajai daļai nosūtīt vai izsniegt šo lēmumu Nekustamo īpašumu īpašnieku M.K. un A.R. pilnvarotajām personām D.M., personas kods \_ un R.M., personas kods \_.

*Saskaņā ar Informācijas atklātības likuma 5.panta otrās daļas 4.punktu, šajā lēmumā norādītie personas dati ir ierobežotas pieejamības informācija.*

*Personas datus Ķekavas novada pašvaldība apstrādāja, pamatojoties uz Eiropas parlamenta un padomes regulas (ES) 2016/679 par fizisku personu aizsardzību attiecībā uz personas datu apstrādi un šādu datu brīvu apriti un ar ko ieeļ Direktīvu 95/46EK 6.panta pirmās daļas(c)punktu – apstrāde ir vajadzīga, lai izpildītu uz pārzini attiecināmu juridisku pienākumu.*

*Atbilstoši Administratīvā procesa likuma 70.panta pirmajai un otrajai daļai, šis lēmums stājas spēkā ar brīdi, kad tas paziņots adresātam. Saskaņā ar Paziņošanas likuma 9.panta otro daļu dokuments, kas sūtīts pa elektronisko pastu, uzskatāms par paziņotu otrajā darba dienā pēc tā nosūtīšanas Atbilstoši Administratīvā procesa likuma 76.panta otrajai daļai un 188.panta otrajai daļai šo lēmumu var pārsūdzēt Administratīvās rajona tiesas Rīgas tiesu namā, Baldones ielā 1A, Rīgā, LV-1007, viena mēneša laikā no tā spēkā stāšanās dienas.*

Sēdes vadītāja:

(PARAKSTS\*)

V.Baire

**DARBA UZDEVUMS NR. TPD-2017-8**  
**detālplānojuma izstrādei nekustamajam īpašumam “Mētras” un “Bimmeri”,**  
**Alejās Ķekavas pagastā, Ķekavas novadā**

**1. Detālplānojuma izstrādes pamatojums.**

- 1.1. Detālplānojuma izstrādi ierosina nekustamo īpašumu “Mētras” un “Bimmeri”, Alejās, Ķekavas pagastā, Ķekavas novadā, īpašnieku M.K. un A.R. pilnvarotās personas R.M., personas kods \_ un D.M., personas kods \_, ar 2018. gada 25.oktobra iesniegumu Nr.1-6/18/5171 ar lūgumu atļaut detālplānojuma darba uzdevuma grozījumus Nekustamajam īpašumam.
- 1.2. Detālplānojumu izstrādā pamatojoties uz Teritorijas attīstības plānošanas likuma 28.panta trešo un ceturto daļu, Ministru kabineta 2014.gada 14.oktobra noteikumu Nr. 628 “Noteikumi par pašvaldību teritorijas attīstības plānošanas dokumentiem” 42.2.apakšpunktu, 98. un 107.punktu un Ķekavas pagasta teritorijas plānojumu 2009.-2021. gadam (apstiprināts ar Ķekavas novada domes 2009.gada 25.augusta saistošajiem noteikumiem Nr. SN-TPD-34/2009; turpmāk arī – Teritorijas plānojums).

**2. Detālplānojuma izstrādes mērķis un uzdevums.**

- 2.1. Detālplānojuma izstrādes mērķis ir Nekustamo īpašumu sadale, savrupmāju būvniecība un vienotu ceļu un inženiertīklu kopuma izveide gan detālplānojuma teritorijā, gan piegulošajās teritorijās.
- 2.2. Detālplānojuma izstrādes uzdevums ir detalizēt Nekustamo īpašumu plānoto (atļauto) izmantošanu – Mazstāvu dzīvojamās apbūves (DzM) apakšzonējumu (DzM1), lai īstenotu konkrēto attīstības priekšlikumu.

**3. Detālplānojuma teritorija.**

Detālplānojumu izstrādā teritorijai, kas atbilst Nekustamo īpašumu robežām 0.6700 ha kopplatībā.

**4. Nepieciešamā informācija un dokumenti detālplānojuma izstrādei.**

- 4.1. Ķekavas novada domes lēmumi:
  - 4.1.1. par detālplānojuma izstrādes uzsākšanu, detālplānojuma izstrādes vadītāja apstiprināšanu un detālplānojuma darba uzdevuma apstiprināšanu;
  - 4.1.2. par detālplānojuma projekta publiskās apspriešanas uzsākšanu;
  - 4.1.3. par detālplānojuma projekta apstiprināšanu.
- 4.2. Darba uzdevums detālplānojuma izstrādei;
- 4.3. Darba uzdevuma 7.punktā minēto institūciju izsniegtie nosacījumi (tehniskie noteikumi) detālplānojuma teritorijai;
- 4.4. Darba uzdevuma 7.punktā minēto institūciju izsniegtie atzinumi un saskaņojumi detālplānojuma projekta atbilstībai izsniegtajiem tehniskajiem noteikumiem;
- 4.5. Latvijas ģeodēziskajā koordinātu sistēmā LKS-92 un Latvijas normālo augstumu sistēmā LAS- 2000,5 izstrādāta un aktualizēta augstas detalizācijas topogrāfiskā plāna pamatne ar

mēroga noteiktību 1:500, ar iekļautiem Nekustamā īpašuma valsts kadastra informācijas sistēmas datiem.

## **5. Prasības detālplānojuma izstrādei.**

### **5.1. Paskaidrojuma raksts:**

- 5.1.1. detālplānojuma izstrādes mērķis un uzdevumi;
- 5.1.2. detālplānojuma risinājumu apraksts un uzdevumi;
- 5.1.3. izvērtējums par detālplānojuma ietekmi uz piegulošajām teritorijām;
- 5.1.4. paskaidrojums par detālplānojuma īstenošanu.

### **5.2. Grafiskā daļa:**

- 5.2.1. teritorijas pašreizējās izmantošanas plāns;
- 5.2.2. aktuāla Latvijas ģeodēziskajā koordinātu sistēmā LKS-92 un Latvijas normālo augstumu sistēmā LAS-2000,5 izstrādāta un aktualizēta augstas detalizācijas topogrāfiskā plāna pamatne ar mēroga noteiktību 1:500, ar iekļautiem Nekustamā īpašuma valsts kadastra informācijas sistēmas datiem;
- 5.2.3. teritorijas plānotās (atļautās) izmantošanas plāns, kas izstrādāts uz aktuāla Latvijas ģeodēziskajā koordinātu sistēmā LKS-92 un Latvijas normālo augstumu sistēmā LAS-2000,5 izstrādāta un aktualizēta augstas detalizācijas topogrāfiskā plāna pamatnes ar mēroga noteiktību 1:500, ar iekļautiem Nekustamā īpašuma valsts kadastra informācijas sistēmas datiem, kurā norāda:
  - 5.2.3.1. esošās un plānotās zemes vienību robežas;
  - 5.2.3.2. esošās un plānotās apbūves izvietojumu;
  - 5.2.3.3. esošās un plānotās satiksmes infrastruktūras izvietojumu, transporta un gājēju plūsmu;
  - 5.2.3.4. esošās un plānotās aizsargjoslas;
  - 5.2.3.5. apgrūtinājumu eksplikāciju, precizējot radītājus un aizņemtās teritorijas katrai zemes vienībai (servitūti, būvlaides u.tml.);
  - 5.2.3.6. funkcionālo zonējumu un apbūves rādītājus;
  - 5.2.3.7. vertikālo plānojumu;
  - 5.2.3.8. teritorijas izvietojuma shēmu un pieņemtus apzīmējumus;
  - 5.2.3.9. nekustamā īpašuma lietošanas mērķu (NĪLM) priekšlikumus;
  - 5.2.3.10. adresācijas priekšlikumu, kas saskaņots ar Ķekavas novada pašvaldības Nekustamā īpašuma daļu (11.kab., tālr. 67847151);
  - 5.2.3.11. savietoto inženiertīklu shēmu mērogā 1:500 uz aktuāla Latvijas ģeodēziskajā koordinātu sistēmā LKS-92 un Latvijas normālo augstumu sistēmā LAS-2000,5 izstrādātas un aktualizētas augstas detalizācijas topogrāfiskā plāna pamatnes ar mēroga noteiktību 1:500, ar iekļautiem Nekustamā īpašuma valsts kadastra informācijas sistēmas datiem.

### **5.3. Teritorijas izmantošanas un apbūves nosacījumi:**

- 5.3.1. detalizēti teritorijas izmantošanas un apbūves nosacījumi un apbūves parametri;
- 5.3.2. labiekārtojuma nosacījumi;
- 5.3.3. prasības inženiertehniskajam nodrošinājumam (paredzēt tādu komunikāciju izvietojumu un tehniskos risinājumus, lai pēc iespējas racionāli izmantotu ielas pazemes telpu, norādot visu teritorijai nepieciešamo inženierkomunikāciju un publiskās ārtelpas kvalitatīvi veidojošo elementu, tajā skaitā ielu apstādījumu, savstarpējo izvietojumu un ielu šķērsprofilus);

5.3.4. prasības arhitektoniskiem risinājumiem;

5.3.5. prasības detālplānojuma realizācijai nepieciešamo ielu (ielu posmu) izbūvei vai rekonstrukcijai;

#### 5.4. Pārskats par detālplānojuma izstrādi:

5.4.1. šā darba uzdevuma 4.1.punktā minētie Ķekavas novada domes lēmumi;

5.4.2. zemes robežu plāns un zemesgrāmatas apliecības kopija;

5.4.3. darba uzdevums detālplānojuma izstrādei;

5.4.4. priekšlikumi, kas saņemti, uzsākot detālplānojuma izstrādi, un publiskās apspriešanas materiāli;

5.4.5. ziņojums par vērā ņemtajiem un noraidītajiem priekšlikumiem un iebildumiem;

5.4.6. institūciju izsniegtā informācija, nosacījumi detālplānojuma izstrādei un atzinumi par to ievērošanu;

5.4.7. ziņojums par institūciju nosacījumu ievērošanu;

5.4.8. ziņojums par detālplānojuma atbilstību Teritorijas plānojumam;

5.4.9. cita informācija, kas izmantota detālplānojuma izstrādei.

## 6. Papildu prasības detālplānojuma izstrādāšanai.

### 6.1. Ielu sarkanās līnijas detālplānojuma teritorijā plāno, ievērojot šādus nosacījumus:

6.1.1. sarkanās līnijas plāno kā atsevišķas zemes vienības;

6.1.2. plānojot sarkanās līnijas, veido vienotu ielu un ceļu tīklu ar blakus esošajiem nekustamajiem īpašumiem;

6.1.3. sarkanās līnijas plāno kā vairāku pakāpju hierarhisku sistēmu – no zemākās nozīmes ielas vai ceļa (ievērojot normatīvajos aktos noteikto minimālo platumu) uz augstākas nozīmes ielām vai ceļiem, vienlaikus ievērojot Teritorijas plānojumā noteikto satiksmes infrastruktūras teritoriju izvietojumu vai paredzot alternatīvu risinājumu;

6.1.4. paredzot ietvju un teritorijas apgaismojuma izveidi detālplānojuma teritorijā;

6.1.5. paredzot veloceliņu (izņemot piebraucamos ceļus) izveidi;

6.1.6. paredzot inženiertīklu izvietojumu ielu sarkanajās līnijās;

6.1.7. paredzot ārējās ugunsdzēsības risinājumu (ūdens ņemšanas vietas);

6.1.8. paredzot lietus ūdens novadīšanas risinājumus.

### 6.2. Plānojot detālplānojuma teritorijas attīstību, paredzēt perspektīvās ēku novietnes Nekustamajā īpašumā un norādīt vienotus ēku arhitektoniskā veidola risinājumus. Ievērojot šajā punktā noteikto, detālplānojuma projekta teritorijas izmantošanas un apbūves nosacījumos iekļaut prasību par nepieciešamību veidot arhitektoniski izteiksmīgas ēku fasādes.

### 6.3. Detālplānojuma teritorijā paredzēt elektroenerģijas, gāzes, elektronisko sakaru, lietus ūdens novadīšanas sistēmas izveidi no ielām un ceļiem.

### 6.4. Līdz detālplānojuma projekta nodošanai publiskajai apspriešanai nodrošināt piekļuvi no detālplānojuma teritorijas līdz pašvaldības ielai vai valsts autoceļam atbilstoši normatīvajiem aktiem par ceļu pievienošanu valsts autoceļiem. Ja tas nav iespējams, piekļuvi nodrošina pa servitūta ceļu vai pa projektētu servitūta ceļu pēc servitūta nodibināšanas.

### 6.5. Detālplānojuma teritorijā iespējami šādi ūdensapgādes un kanalizācijas risinājumi:

6.5.1. vietējā ūdensapgāde (spice vai dziļurbums) un vietējais kanalizācijas risinājums - izsmeļamais hermētiskais krājrezervuārs katrā detālplānojuma apbūves zemesgabalā, ar nosacījumu, ja Detālplānojuma īstenošanas brīdī centralizētie ūdensapgādes tīkli un centralizētie kanalizācijas tīkli nav izbūvēti līdz detālplānojuma teritorijai;

- 6.5.2. ja detālplānojuma realizācijas brīdī centralizētie ūdensapgādes tīkli un centralizētie kanalizācijas tīkli līdz detālplānojuma teritorijai ir izbūvēti pieslēgties pie tiem ir obligāti.
- 6.5.3. administratīvajā līgumā par detālplānojuma realizāciju iekļaut obligātu prasību – būvprojektos paredzēt, vietējās ūdensapgādes sistēmas un vietējās kanalizācijas sistēmas izbūvi, paredzot iespēju pieslēgties pie centralizētās ūdensapgādes un kanalizācijas sistēmas pēc tās izbūves līdz Detālplānojuma teritorijai. Detālplānojuma teritorijas nekustamo īpašumu īpašniekiem, izvirzīt kā obligātu nosacījumu pieslēgties centralizētajiem ūdensvada un kanalizācijas tīkliem, tiklīdz tie ir izbūvēti līdz Detālplānojuma teritorijai.
- 6.6. Detālplānojuma teritorijā paredzēt ārējās ugunsdzēsības risinājumus.
- 6.7. Detālplānojuma teritorijā paredzēt lietus ūdens kanalizācijas novadīšanas sistēmas risinājumus.
- 6.8. Katram zemesgabalam paredzēt tikai vienu plānoto (atļauto) izmantošanu atbilstoši Teritorijas plānojumam.
- 6.9. Veikt detālplānojuma teritorijas biotopu izpēti un iegūtos secinājumus ņemt vērā detālplānojuma izstrādes gaitā.
- 6.10. Plānojot detālplānojuma teritorijas attīstību, iespēju robežās maksimāli saglabāt tajā esošos kokus.
- 6.11. Saglabāt esošo meliorācijas sistēmu vai paredzēt tās pārkārtošanu, kā arī saglabāt meliorācijas grāvjus un nodrošināt to netraucētu ekspluatāciju;
- 6.12. Detālplānojuma teritorijas ielās paredzēt apgaismojuma izveidi;
- 6.13. Detālplānojuma projektam pievieno administratīvā līguma projektu par detālplānojuma īstenošanu, kurā papildus normatīvajos aktos noteiktajām prasībām ietver arī šādus nosacījumus:
- 6.13.1. noteikumus par detālplānojumā ietvertu plānošanas risinājumu īstenošanas kārtību un termiņiem;
  - 6.13.2. noteikumus par ārējo ugunsdzēsības risinājumu īstenošanu;
  - 6.13.3. noteikumus par meliorācijas sistēmas pārkārtošanu;
  - 6.13.4. noteikumus par ūdensapgādes un kanalizācijas ierīkošanu detālplānojuma teritorijā atbilstoši Darba uzdevuma 6.5. punkta apakšpunktiem;
  - 6.13.5. noteikumus par lietu ūdens novadīšanas sistēmas izveidi;
  - 6.13.6. ielu un ceļu izbūves kārtību.
- 6.14. Izstrādājot detālplānojumu, paredzēt tā realizāciju pa kārtām, ja tādas nepieciešamas.

## **7. Institūcijas, no kurām saņemami nosacījumi, atzinumi vai saskaņojumi.**

- 7.1. Veselības inspekcija (Klijānu iela 7, Rīga, LV-1012, tālr. 67317787);
- 7.2. A/S “Sadales tīkls” Pierīgas reģions (Līči, Stopiņu novads, LV-2130, tālr. 80200400);
- 7.3. Valsts SIA “Zemkopības ministrijas nekustamie īpašumi” Zemgales reģiona meliorācijas nodaļa (Uzvaras iela 1, Bauska, Bauskas novads, LV-3901, tālr. 63923822);
- 7.4. SIA “Lattelecom” (Bāriņu iela 10, Rīga, LV-1002);
- 7.5. Ķekavas pašvaldības SIA “Ķekavas nami” (Rānavas iela 17, Rāmava, Ķekavas pagasts, Ķekavas novads, LV-2123, tālr. 67937448);

7.6. Valsts vides dienesta Lielrīgas reģionālā vides pārvalde (Rūpniecības iela 23, Rīga, LV-1045, tālr. 67084278);

7.7. A/S “Latvijas gāze” (Vagonu iela 20, Rīga, LV-1009, tālr. 67369111);

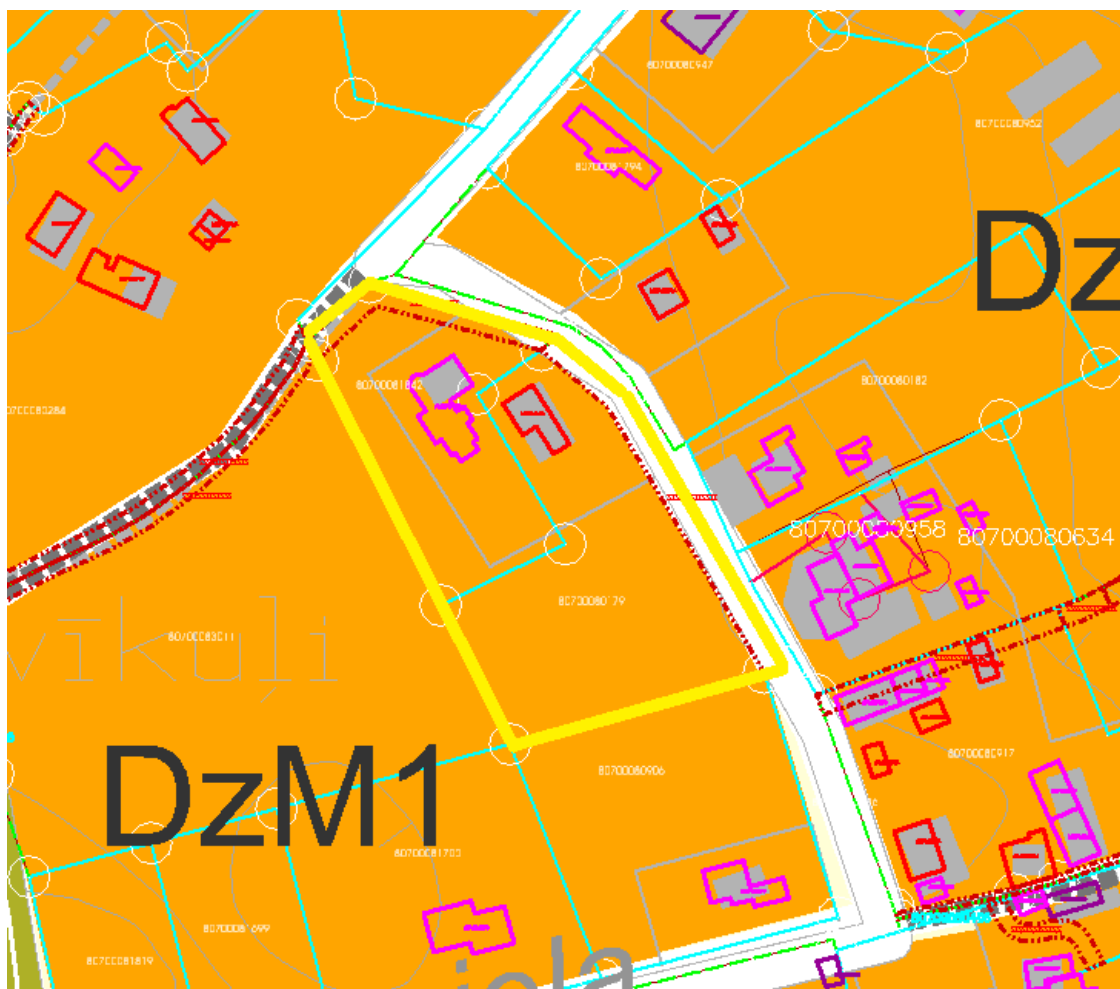
## **8. Detālplānojuma izstrādes kārtība.**


- 8.1. Detālplānojumu izstrādā, ievērojot šo darba uzdevumu un spēkā esošos normatīvos aktus.
- 8.2. Detālplānojuma izstrādes vadītājs publicē paziņojumus Ķekavas novada pašvaldības informatīvajā biļetenā “Ķekavas Novads”, Ķekavas novada pašvaldības tīmekļa vietnē [www.kekavasnovads.lv](http://www.kekavasnovads.lv) un Teritorijas attīstības plānošanas informācijas sistēmā (turpmāk – TAPIS) katrā no detālplānojuma izstrādes posmiem pēc šādu lēmumu pieņemšanas:
  - 8.2.1. pēc pašvaldības lēmuma par detālplānojuma izstrādes uzsākšanu;
  - 8.2.2. pēc pašvaldības lēmuma par detālplānojuma projekta nodošanu publiskajai apspriešanai un institūciju atzinumu saņemšanai;
  - 8.2.3. pēc pašvaldības lēmuma par detālplānojuma projekta apstiprināšanu.
- 8.3. Detālplānojuma izstrādes vadītājs nosūta paziņojumu ar detālplānojuma risinājumu saistīto nekustamo īpašumu īpašniekiem (tiesiskajiem valdītājiem).
- 8.4. Detālplānojuma izstrādātājs detālplānojuma teritorijā izvieto informācijas stendu (ne mazāku kā 1,0 m x 0,5 m), kurā norāda informāciju par:
  - 8.4.1. detālplānojuma izstrādes uzsākšanu;
  - 8.4.2. detālplānojuma izstrādes mērķi;
  - 8.4.3. iespēju iepazīties ar informāciju par detālplānojuma izstrādes gaitu, norādot Ķekavas novada pašvaldības tīmekļa vietnes adresi.
- 8.5. Detālplānojuma izstrādātājs, izmantojot TAPIS, pieprasa un saņem no institūcijām šā darba uzdevuma 7.punktā minētos nosacījumus.
- 8.6. Detālplānojuma izstrādē izmanto aktuālu Latvijas ģeodēziskajā koordinātu sistēmā LKS-92 un Latvijas normālo augstumu sistēmā LAS- 2000,5 izstrādātu un aktualizētu augstas detalizācijas topogrāfiskā plāna pamatni ar mēroga noteiktību 1:500, ar iekļautiem Nekustamā īpašuma valsts kadastra informācijas sistēmas datiem.
- 8.7. Detālplānojuma izstrādātājs apkopo saņemtos priekšlikumus un nosacījumus un izstrādā detālplānojuma projektu. Detālplānojuma projektu noformē divos eksemplāros, papildus pievienojot tā grafisko daļu digitālā veidā (\* dgn vai \*dwg formātā), realizācijas kārtību, paskaidrojuma rakstu un teritorijas izmantošanas un apbūves nosacījumus digitālā veidā (\*doc formātā), un iesniedz detālplānojuma izstrādes vadītājam.
- 8.8. Pēc Ķekavas novada domes lēmuma par detālplānojuma projekta nodošanu publiskajai apspriešanai un institūciju atzinumu saņemšanai pieņemšanas detālplānojuma izstrādes vadītājs nosūta paziņojumu ar detālplānojuma risinājumu saistīto nekustamo īpašumu īpašniekiem (tiesiskajiem valdītājiem).
- 8.9. Pēc Ķekavas novada domes lēmuma par detālplānojuma projekta nodošanu publiskajai apspriešanai un institūciju atzinumu saņemšanai pieņemšanas detālplānojuma izstrādātājs sagatavo detālplānojuma pirmo redakciju, noformē to digitālā veidā (\*pdf formātā), nodrošina tajā ietvertās ierobežotas pieejamības informācijas aizsardzību atbilstoši spēkā esošajiem normatīvajiem aktiem, un iesniedz detālplānojuma izstrādes vadītājam ievietošanai Ķekavas novada pašvaldības tīmekļa vietnē.
- 8.10. Detālplānojuma izstrādātājs veic publiskās apspriešanas pasākumus, ar TAPIS starpniecību pieprasa šā darba uzdevuma 7.punktā minēto institūciju atzinumus, apkopo iegūtos rezultātus un nepieciešamības gadījumā veic labojumus detālplānojuma projektā.


- 8.11. Detālplānojuma projekta galīgo redakciju detālplānojuma izstrādātājs noformē divos eksemplāros, papildus pievienojot detālplānojuma projektu digitālā formātā, un iesniedz detālplānojuma izstrādes vadītājam izskatīšanai.
- 8.12. Noformējot detālplānojuma projekta galīgo redakciju, detālplānojuma izstrādātājs paraksta detālplānojuma projekta galīgās redakcijas titullapu, paskaidrojuma rakstu, grafisko daļu un teritorijas izmantošanas un apbūves nosacījumus.
- 8.13. Detālplānojuma projekta grafisko daļu detālplānojuma izstrādātājs noformē digitālā veidā (\*dgn vai \*dwg formātā) un saskaņo ar Ķekavas novada pašvaldības datu bāzes uzturētāju SIA “Mērniecības centrs” (tālr. 67496833).
- 8.14. Detālplānojuma projekta galīgo redakciju detālplānojuma izstrādātājs noformē četros eksemplāros (no kuriem trīs eksemplārus iesien cietos vākos), katram eksemplāram pievienojot detālplānojuma projektu digitālā formātā, un iesniedz Ķekavas novada domei lēmuma pieņemšanai par detālplānojuma projekta apstiprināšanu.
- 8.15. Detālplānojuma izstrādes vadītājs divu nedēļu laikā no Ķekavas novada domes lēmuma par detālplānojuma projekta apstiprināšanu pieņemšanas dienas nodrošina paziņojuma par detālplānojuma apstiprināšanu ievietošanu TAPIS, Latvijas Republikas oficiālajā izdevumā “Latvijas Vēstnesis” un Ķekavas novada pašvaldības tīmekļa vietnē [www.kekavasnovads.lv](http://www.kekavasnovads.lv).




9. Fragments no Ķekavas novada Ķekavas pagasta teritorijas plānojuma plānotās (atļautās) izmantošanas kartes.



 Nekustamo īpašumu robežas

 Mazstāvu dzīvojamās apbūves teritorijas (DzM1)

 Satiksmes infrastruktūras objektu teritorijas TL

Sēdes vadītāja: (PARAKSTS\*) V.Baire

**\*ŠIS DOKUMENTS IR ELEKTRONISKI PARAKSTĪTS AR DROŠU ELEKTRONISKO PARAKSTU UN SATUR LAIKA ZĪMOGU (\*14.11.2018.,plkst.09:44:56).**