



ĶEKAVAS NOVADA DOME

Gaismas iela 19 k-9 -1, Ķekava, Ķekavas pagasts, Ķekavas novads, LV-2123,
tālrunis 67935803, fakss 67935819, e-pasts: novads@kekava.lv

SĒDES PROTOKOLA PIELIKUMS

2018.gada 13.decembris

protokols Nr. 28

LĒMUMS Nr.26

Par detālplānojuma izstrādes uzsākšanu nekustamajam īpašumam “Šļūkas”, Ķekavā, Ķekavas pagastā, Ķekavas novadā

Izskatot L.L., personas kods __, (adrese: __, Ķekavas pagasts, Ķekavas novads, LV-2123) 2018.gada 22.novembra iesniegumu Nr.1-6.1/18/5647, ar lūgumu atļaut detālplānojuma izstrādi nekustamā īpašuma “Šļūkas”, kadastra numurs 8070 008 1174, zemes vienībā ar kadastra apzīmējumu 8070 008 1178, Ķekavā, Ķekavas pagastā, Ķekavas novadā nekustamā īpašuma sadalei, savrupmāju un tehnisko objektu būvniecībai,

Ķekavas novada dome konstatē:

1. Saskaņā ar Ķekavas pagasta zemesgrāmatas nodalījumu Nr.2045 nekustamais īpašums “Šļūkas”, kadastra numurs 8070 008 1174, Ķekavā, Ķekavas pagastā, Ķekavas novadā, sastāv no četrām zemes vienībām : zemes vienības ar kadastra apzīmējumu 8070 008 1174, 7.5600 ha platībā, zemes vienības ar kadastra apzīmējumu 8070 008 1175, 1.4100 ha platībā, zemes vienības ar kadastra apzīmējumu 8070 008 1179, 1.9000 ha platībā, zemes vienības ar kadastra apzīmējumu 8070 008 1178, 4.7300 ha platībā (turpmāk arī – Nekustamais īpašums). Īpašuma tiesība uz Nekustamo īpašumu nostiprināta L.L., personas kods __.
2. Saskaņā ar Valsts zemes dienesta Nekustamā īpašuma valsts kadastra informācijas sistēmas datiem:
 - 2.1.Nekustamā īpašuma platība ir 4.7300 ha;
 - 2.2.Nekustamā īpašuma lietošanas mērķis ir zeme, uz kuras galvenā saimnieciskā darbība ir lauksaimniecība (NĪLM kods 0101) 4.7300 ha platībā.
3. Nekustamais īpašums atrodas Ķekavas ciema teritorijā, piebraukšana no pašvaldības ielas.
4. Saskaņā ar Ķekavas novada Ķekavas pagasta teritorijas plānojumu 2009.-2021.gadam, kas apstiprināts ar Ķekavas novada domes 2009.gada 25.augusta saistošajiem noteikumiem Nr.SN-TPD-34/2009, plānotā (atļautā) izmantošana Nekustamajam īpašumam noteikta: Mazstāvu dzīvojamās apbūves (DzM) apakšzonējums (DzM1), Tehniskās apbūves teritorijas (T), Atklāto telpu (zaļās) teritorijas (Z) Parku un rekreācijas teritorijas (ZA) apakšzonējums (ZA2) un Satiksmes infrastruktūras objektu teritorijas (TL).
5. Detālplānojuma izstrādāšanas pamatojums konkrētajā gadījumā ir Ministru kabineta 2014.gada 14.oktobra noteikumu Nr.628 “Noteikumi par pašvaldību teritorijas attīstības plānošanas dokumentiem” 39.1, 39.2. apakšpunkti.

Pamatojoties uz:

- Administratīvā procesa likuma 55.panta 1.punktu,
- Teritorijas attīstības plānošanas likuma 28.panta trešo daļu,
- Ministru kabineta 2014.gada 14.oktobra noteikumu Nr. 628 “Noteikumi par pašvaldību teritorijas attīstības plānošanas dokumentiem” 39.1., 39.2. apakšpunktu,
- kā arī ņemot vērā Ķekavas novada domes Attīstības un uzņēmējdarbības atbalsta komitejas 2018.gada 5.decembra sēdes atzinumu,

Atklāti balsojot

ar 12 balsīm „**Par**”- (Andis Adats, Viktorija Baire, Andris Ceļmalnieks, Andis Damlics, Agnese Geduševa, Juris Jerums, Arnolds Keisters, Dzintra Medne, Voldemārs Pozņaks, Indra Priede, Aigars Vītols, Juris Žilko), „**Pret**” – nav, „**Atturas**” – nav,

Ķekavas novada dome NOLEMJ:

1. Atļaut uzsākt detālplānojuma izstrādi nekustamā īpašuma “Šļūkas”, kadastra numurs 8070 008 1174, zemes vienībā ar kadastra apzīmējumu 8070 008 1178, 4.7300 ha platībā, Ķekavā, Ķekavas pagastā, Ķekavas novadā saskaņā ar darba uzdevumu Nr.D-2018-30 (1.pielikums).
2. Apstiprināt darba uzdevumu Nr. D-2018-30 un noteikt, ka detālplānojuma teritorijas robežas ir nekustamā īpašuma “Šļūkas”, kadastra numurs 8070 008 1174, zemes vienības ar kadastra apzīmējumu 8070 008 1178, Ķekavā, Ķekavas pagastā, Ķekavas novadā robežas.
3. Apstiprināt par detālplānojuma izstrādes vadītāju Ķekavas novada pašvaldības Attīstības un būvniecības pārvaldes teritorijas plānotāju Andri Lāci.
4. Noslēgt līgumu par detālplānojuma izstrādāšanu ar nekustamā īpašuma “Šļūkas”, kadastra numurs 8070 008 1174, zemes vienības ar kadastra apzīmējumu 8070 008 1178, Ķekavā, Ķekavas pagastā, Ķekavas novadā īpašnieku (2.pielikums).
5. Uzdot Administratīvajai pārvaldei nosūtīt vai izsniegt šo lēmumu Nekustamā īpašuma īpašnieci L.L., personas kods _, epasts: _@inbox.lv.

Personas datus Ķekavas novada pašvaldība apstrādāja, pamatojoties uz Eiropas parlamenta un padomes regulas (ES) 2016/679 par fizisku personu aizsardzību attiecībā uz personas datu apstrādi un šādu datu brīvu apriti un ar ko ieceļ Direktīvu 95/46EK 6.panta pirmās daļas (c) punktu – apstrāde ir vajadzīga, lai izpildītu uz pārzini attiecināmu juridisku pienākumu.

Saskaņā ar Informācijas atklātības likuma 5.panta otrās daļas 4.punktu, šajā lēmumā norādītie personas dati ir ierobežotas pieejamības informācija.

Atbilstoši Administratīvā procesa likuma 70.panta pirmajai un otrajai daļai, šis lēmums stājas spēkā ar brīdi, kad tas paziņots adresātam. Saskaņā ar Paziņošanas likuma 8.panta pirmās daļas 1.punktu un otro daļu, lēmums, kas paziņots kā vienkāršs pasta sūtījums, uzskatāms par paziņotu astotajā dienā no dienas, kad tas iestādē reģistrēts kā nosūtāmais dokuments.

Atbilstoši Administratīvā procesa likuma 76.panta otrajai daļai un 188.panta otrajai daļai šo lēmumu var pārsūdzēt Administratīvās rajona tiesas Rīgas tiesu namā, Baldones ielā 1A, Rīgā, LV-1007, viena mēneša laikā no tā spēkā stāšanās dienas.

Sēdes vadītāja: (PARAKSTS*)

V. Baire

DARBA UZDEVUMS NR. D-2018-30
**detālplānojuma izstrādei nekustamajam īpašumam “Šļūkas”, Ķekavā, Ķekavas pagastā,
Ķekavas novadā**

1. Detālplānojuma izstrādes pamatojums.

- 1.1. Nekustamā īpašuma “Šļūkas”, Ķekavā, Ķekavas pagastā, Ķekavas novadā (kadastra numurs 8070 008 0672; turpmāk – Nekustamais īpašums) īpašnieces L.L., personas kods __, (adrese: __, Ķekavas pagasts, Ķekavas novads, LV-2123) 2018.gada 22.novembra iesniegumu Nr.1-6.1/18/5647, ar lūgumu atļaut detālplānojuma izstrādi nekustamā īpašuma “Šļūkas”, kadastra numurs 8070 008 1174, zemes vienībā ar kadastra apzīmējumu 8070 008 1178, Ķekavā, Ķekavas pagastā, Ķekavas novadā nekustamā īpašuma sadalei, savrupmāju un tehnisko objektu būvniecībai.
- 1.2. Detālplānojumu izstrādā pamatojoties uz Teritorijas attīstības plānošanas likuma 28.panta trešo un ceturto daļu, Ministru kabineta 2014.gada 14.oktobra noteikumu Nr. 628 “Noteikumi par pašvaldību teritorijas attīstības plānošanas dokumentiem” 38.punktu, 39.1., 39.2. un 39.4.apakšpunktu, 98. un 107.punktu, Zemes pārvaldības likuma 7.pantu, un Ķekavas novada Ķekavas pagasta teritorijas plānojumu 2009.-2021. gadam (apstiprināts ar Ķekavas novada domes 2009.gada 25.augusta saistošajiem noteikumiem Nr. SN-TPD-34/2009; turpmāk arī – Teritorijas plānojums).

2. Detālplānojuma izstrādes mērķis un uzdevums.

- 2.1. Detālplānojuma izstrādes mērķis ir Nekustamā īpašuma sadale, savrupmāju un tehnisko objektu būvniecība, vienota ceļu un inženiertīklu kopuma izveide detālplānojuma teritorijā, un tai piegulošajām teritorijām.
- 2.2. Detālplānojuma izstrādes uzdevums ir detalizēt Nekustamā īpašuma teritorijas plānoto (atļauto) izmantošanu – Mazstāvu dzīvojamās apbūves (DzM) apakšzonējums (DzM1), Tehniskās apbūves teritorijas (T), Atklāto telpu (zaļās) teritorijas (Z) Parku un rekreācijas teritorijas (ZA) apakšzonējums (ZA2) un Satiksmes infrastruktūras objektu teritorijas (TL), lai īstenotu šā darba uzdevuma 2.1.punktā minēto teritorijas attīstības priekšlikumu.

3. Detālplānojuma teritorija.

- 3.1. Detālplānojumu izstrādā teritorijai, kas atbilst Nekustamā īpašuma (kadastra numurs 8070 008 1174) zemes vienības ar kadastra apzīmējumu 8070 008 1178 robežām 4.7300 ha platībā.

4. Nepieciešamā informācija un dokumenti detālplānojuma izstrādei.

- 4.1. Ķekavas novada domes lēmumi:
 - 4.1.1. par detālplānojuma izstrādes uzsākšanu, detālplānojuma izstrādes vadītāja apstiprināšanu un detālplānojuma darba uzdevuma apstiprināšanu;
 - 4.1.2. par detālplānojuma projekta publiskās apspriešanas uzsākšanu;
 - 4.1.3. par detālplānojuma projekta apstiprināšanu.
- 4.2. Darba uzdevums detālplānojuma izstrādei;
- 4.3. Darba uzdevuma 7.punktā minēto institūciju izsniegtie nosacījumi (tehniskie noteikumi) detālplānojuma teritorijai;
- 4.4. Darba uzdevuma 7.punktā minēto institūciju izsniegtie atzinumi un saskaņojumi detālplānojuma projekta atbilstībai izsniegtajiem tehniskajiem noteikumiem;

4.5. Latvijas ģeodēziskajā koordinātu sistēmā LKS-92 un Latvijas normālo augstumu sistēmā LAS-2000,5 izstrādāta un aktualizēta augstas detalizācijas topogrāfiskā plāna pamatne ar mēroga noteiktību 1:500, ar iekļautiem Nekustamā īpašuma valsts kadastra informācijas sistēmas datiem.

5. Prasības detālplānojuma izstrādei.

5.1. Paskaidrojuma raksts:

- 5.1.1. detālplānojuma izstrādes mērķis un uzdevumi;
- 5.1.2. detālplānojuma risinājumu apraksts un uzdevumi;
- 5.1.3. izvērtējums par detālplānojuma ietekmi uz piegulošajām teritorijām;
- 5.1.4. paskaidrojums par detālplānojuma īstenošanu.

5.2. Grafiskā daļa:

- 5.2.1. teritorijas pašreizējās izmantošanas plāns;
- 5.2.2. aktuāla Latvijas ģeodēziskajā koordinātu sistēmā LKS-92 un Latvijas normālo augstumu sistēmā LAS-2000,5 izstrādāta un aktualizēta augstas detalizācijas topogrāfiskā plāna pamatne ar mēroga noteiktību 1:500, ar iekļautiem Nekustamā īpašuma valsts kadastra informācijas sistēmas datiem;
- 5.2.3. teritorijas plānotās (atļautās) izmantošanas plāns, kas izstrādāts uz aktuāla Latvijas ģeodēziskajā koordinātu sistēmā LKS-92 un Latvijas normālo augstumu sistēmā LAS-2000,5 izstrādāta un aktualizēta augstas detalizācijas topogrāfiskā plāna pamatnes ar mēroga noteiktību 1:500, ar iekļautiem Nekustamā īpašuma valsts kadastra informācijas sistēmas datiem, kurā norāda:
 - 5.2.3.1. esošās un plānotās zemes vienību robežas;
 - 5.2.3.2. esošās un plānotās apbūves izvietojumu;
 - 5.2.3.3. esošās un plānotās satiksmes infrastruktūras izvietojumu, transporta un gājēju plūsmu;
 - 5.2.3.4. esošās un plānotās aizsargjoslas;
 - 5.2.3.5. apgrūtinājumu eksplikāciju, precizējot rādītājus un aizņemtās teritorijas katrai zemes vienībai (servitūti, būvlaides u.tml.);
 - 5.2.3.6. funkcionālo zonējumu un apbūves rādītājus;
 - 5.2.3.7. vertikālo plānojumu;
 - 5.2.3.8. teritorijas izvietojuma shēmu un pieņemtos apzīmējumus;
 - 5.2.3.9. nekustamā īpašuma lietošanas mērķu (NĪLM) priekšlikumus;
 - 5.2.3.10. adresācijas priekšlikumu, kas saskaņots ar Ķekavas novada pašvaldības Nekustamā īpašuma daļu (11.kab., tālr. 67847151);
 - 5.2.3.11. savietoto inženiertīklu shēmu mērogā 1:500 uz aktuāla Latvijas ģeodēziskajā koordinātu sistēmā LKS-92 un Latvijas normālo augstumu sistēmā LAS-2000,5 izstrādātas un aktualizētas augstas detalizācijas topogrāfiskā plāna pamatnes ar mēroga noteiktību 1:500, ar iekļautiem Nekustamā īpašuma valsts kadastra informācijas sistēmas datiem;

5.3. Teritorijas izmantošanas un apbūves nosacījumi:

- 5.3.1. detalizēti teritorijas izmantošanas un apbūves nosacījumi un apbūves parametri;
- 5.3.2. labiekārtojuma nosacījumi;
- 5.3.3. prasības inženiertehniskajam nodrošinājumam (paredzēt tādu komunikāciju izvietojumu un tehniskos risinājumus, lai pēc iespējas racionāli izmantotu ielas pazemes telpu, norādot visu teritorijai nepieciešamo inženierkomunikāciju un publiskās ārtelpas kvalitatīvi veidojošo elementu, tajā skaitā ielu apstādījumu, savstarpējo izvietojumu un ielu šķērsprofilus);
- 5.3.4. prasības arhitektoniskiem risinājumiem;
- 5.3.5. prasības detālplānojuma realizācijai nepieciešamo ceļu (ceļu posmu) izbūvei vai rekonstrukcijai;

5.4. Pārskats par detālplānojuma izstrādi:

- 5.4.1. šā darba uzdevuma 4.1.punktā minētie Ķekavas novada domes lēmumi;
- 5.4.2. zemes robežu plāns un zemesgrāmatas apliecības kopija;
- 5.4.3. darba uzdevums detālplānojuma izstrādei;

- 5.4.4. priekšlikumi, kas saņemti, uzsākot detālplānojuma izstrādi, un publiskās apspriešanas materiāli;
- 5.4.5. ziņojums par vērā ņemtajiem un noraidītajiem priekšlikumiem un iebildumiem;
- 5.4.6. institūciju izsniegtā informācija, nosacījumi detālplānojuma izstrādei un atzinumi par to ievērošanu;
- 5.4.7. ziņojums par institūciju nosacījumu ievērošanu;
- 5.4.8. ziņojums par detālplānojuma atbilstību Teritorijas plānojumam;
- 5.4.9. cita informācija, kas izmantota detālplānojuma izstrādei.

6. Papildus prasības detālplānojuma izstrādāšanai.

- 6.1. Ielas detālplānojuma teritorijā plāno, ievērojot šādus nosacījumus:
 - 6.1.1. ielas sarkanajās līnijās plāno kā atsevišķas zemes vienības;
 - 6.1.2. plānojot ielas, veido vienotu ielu tīklu ar blakus esošajiem nekustamajiem īpašumiem;
 - 6.1.3. ielas sarkanajās līnijās plāno kā vairāku pakāpju hierarhisku sistēmu – no zemākās nozīmes ielas (ievērojot normatīvajos aktos noteikto minimālo platumu) uz augstākas nozīmes ielu, vienlaikus ievērojot Teritorijas plānojumā noteikto satiksmes infrastruktūras teritoriju izvietojumu vai paredzot alternatīvu risinājumu;
 - 6.1.4. paredzot veloceliņu (izņemot piebraucamos ceļus) izveidi;
 - 6.1.5. paredzot inženiertīklu izvietojumu ielu sarkanajās līnijās;
 - 6.1.6. paredzot ārējās ugunsdzēsības risinājumu (ūdens ņemšanas vietas);
 - 6.1.7. paredzot lietus ūdens novadīšanas risinājumus.
- 6.2. Plānojot detālplānojuma teritorijas attīstību, paredzēt perspektīvās ēku novietnes Nekustamajā īpašumā un norādīt vienotus ēku arhitektoniskā veidola risinājumus. Ievērojot šajā punktā noteikto, detālplānojuma projekta teritorijas izmantošanas un apbūves nosacījumos iekļaut prasību par nepieciešamību veidot arhitektoniski izteiksmīgas ēku fasādes.
- 6.3. Līdz detālplānojuma projekta nodošanai publiskajai apspriešanai nodrošināt piekļuvi no detālplānojuma teritorijas līdz pašvaldības ielai vai valsts autoceļam atbilstoši normatīvajiem aktiem par ceļu pievienošanu valsts autoceļiem. Ja tas nav iespējams, piekļuvi nodrošina pa servitūta ceļu vai pa projektētu servitūta ceļu pēc servitūta nodibināšanas.
- 6.4. Detālplānojuma teritorijā paredzēt elektroenerģijas, gāzes, elektronisko sakaru, lietus ūdens novadīšanas sistēmas izveidi no ielām un ceļiem.
- 6.5. Paredzēt centralizēto ūdensapgādes un kanalizācijas sistēmas ierīkošanu atbilstoši normatīvajiem aktiem, vienlaikus norādot risinājumu par perspektīvo ēku pieslēgšanu centralizētajiem vai lokālajiem ūdensapgādes un kanalizācijas tīkliem.
- 6.6. Detālplānojuma teritorijā paredzēt ārējās ugunsdzēsības risinājumus.
- 6.7. Detālplānojuma teritorijā paredzēt lietus ūdens kanalizācijas novadīšanas sistēmas risinājumus.
- 6.8. Katram zemesgabalam paredzēt tikai vienu plānoto (atļauto) izmantošanu atbilstoši Teritorijas plānojumam.
- 6.9. Veikt detālplānojuma teritorijas biotopu izpēti un iegūtos secinājumus ņemt vērā detālplānojuma izstrādes gaitā.
- 6.10. Plānojot detālplānojuma teritorijas attīstību, iespēju robežās maksimāli saglabāt tajā esošos kokus.
- 6.11. Saglabāt esošo meliorācijas sistēmu vai paredzēt tās pārkārtošanu, kā arī saglabāt meliorācijas grāvjus un nodrošināt to netraucētu ekspluatāciju.
- 6.12. Detālplānojuma teritorijas ielās paredzēt apgaismojuma izveidi;
- 6.13. Detālplānojuma projektam pievieno administratīvā līguma projektu par detālplānojuma īstenošanu, kurā papildus normatīvajos aktos noteiktajām prasībām ietver arī šādus nosacījumus:
 - 6.13.1. noteikumus par detālplānojumā ietverto plānošanas risinājumu īstenošanas kārtību un termiņiem;
 - 6.13.2. noteikumus par ārējo ugunsdzēsības risinājumu īstenošanu;
 - 6.13.3. noteikumus par meliorācijas sistēmas pārkārtošanu;

- 6.13.4. noteikumus par lokālās vai centralizētās ūdensapgādes un lokālās vai centralizētās kanalizācijas sistēmas ierīkošanu;
- 6.13.5. noteikumus par lietusūdens novadīšanas sistēmas izveidi;
- 6.13.6. ielu un ceļu izbūves kārtību.

6.14. Izstrādājot detālplānojumu, paredzēt tā realizāciju pa kārtām, ja tādas nepieciešamas.

7. Institūcijas, no kurām saņemami nosacījumi, atzinumi vai saskaņojumi.

- 7.1. Veselības inspekcija (Klijānu iela 7, Rīga, LV-1012, tālr. 67317787);
- 7.2. A/S “Sadales tīkls” Pierīgas reģions (Līči, Stopiņu novads, LV-2130, tālr. 80200400);
- 7.3. Valsts SIA “Zemkopības ministrijas nekustamie īpašumi” Zemgales reģiona meliorācijas nodaļa (Uzvaras iela 1, Bauska, Bauskas novads, LV-3901, tālr. 63923822);
- 7.4. SIA “Lattelecom” (Bāriņu iela 10, Rīga, LV-1002);
- 7.5. Ķekavas pašvaldības SIA “Ķekavas nami” (Rāmavas iela 17, Rāmava, Ķekavas pagasts, Ķekavas novads, LV-2123, tālr. 67937448);
- 7.6. Valsts vides dienesta Lielrīgas reģionālā vides pārvalde (Rūpniecības iela 23, Rīga, LV-1045, tālr. 67084278);
- 7.7. A/S “Gasol” (Vagonu iela 20, Rīga, LV-1009, tālr. 67369111);
- 7.8. A/S “Augstsprieguma tīkls” (Dārziema iela 86, Rīga, LV-1073), tālr. 67725309;

8. Detālplānojuma izstrādes kārtība.

- 8.1. Detālplānojumu izstrādā, ievērojot šo darba uzdevumu un spēkā esošos normatīvos aktus.
- 8.2. Detālplānojuma izstrādes vadītājs publicē paziņojumus Ķekavas novada pašvaldības informatīvajā biļetenā “Ķekavas Novads”, Ķekavas novada pašvaldības tīmekļa vietnē www.kekavasnovads.lv un Teritorijas attīstības plānošanas informācijas sistēmā (turpmāk – TAPIS) katrā no detālplānojuma izstrādes posmiem pēc šādu lēmumu pieņemšanas:
 - 8.2.1. pēc pašvaldības lēmuma par detālplānojuma izstrādes uzsākšanu;
 - 8.2.2. pēc pašvaldības lēmuma par detālplānojuma projekta nodošanu publiskajai apspriešanai un institūciju atzinumu saņemšanai;
 - 8.2.3. pēc pašvaldības lēmuma par detālplānojuma projekta apstiprināšanu.
- 8.3. Detālplānojuma izstrādes vadītājs nosūta paziņojumu ar detālplānojuma risinājumu saistīto nekustamo īpašumu īpašniekiem (tiesiskajiem valdītājiem).
- 8.4. Detālplānojuma izstrādātājs detālplānojuma teritorijā izvieto informācijas stendu (ne mazāku kā 1,0 m x 0,5 m), kurā norāda informāciju par:
 - 8.4.1. detālplānojuma izstrādes uzsākšanu;
 - 8.4.2. detālplānojuma izstrādes mērķi;
 - 8.4.3. iespēju iepazīties ar informāciju par detālplānojuma izstrādes gaitu, norādot Ķekavas novada pašvaldības tīmekļa vietnes adresi.
- 8.5. Detālplānojuma izstrādātājs, izmantojot TAPIS, pieprasa un saņem no institūcijām šā darba uzdevuma 7.punktā minētos nosacījumus.
- 8.6. Detālplānojuma izstrādē izmanto aktuālu Latvijas ģeodēziskajā koordinātu sistēmā LKS-92 un Latvijas normālo augstumu sistēmā LAS- 2000,5 izstrādātu un aktualizētu augstas detalizācijas topogrāfiskā plāna pamatni ar mēroga noteiktību 1:500, ar iekļautiem Nekustamā īpašuma valsts kadastra informācijas sistēmas datiem.
- 8.7. Detālplānojuma izstrādātājs apkopo saņemtos priekšlikumus un nosacījumus un izstrādā detālplānojuma projektu. Detālplānojuma projektu noformē divos eksemplāros, papildus pievienojot tā grafisko daļu digitālā veidā (*dgn vai *dwg formātā), realizācijas kārtību, paskaidrojuma rakstu un teritorijas izmantošanas un apbūves nosacījumus digitālā veidā (*doc formātā), un iesniedz detālplānojuma izstrādes vadītājam.
- 8.8. Pēc Ķekavas novada domes lēmuma par detālplānojuma projekta nodošanu publiskajai apspriešanai un institūciju atzinumu saņemšanai pieņemšanas, detālplānojuma izstrādes vadītājs nosūta paziņojumu ar detālplānojuma risinājumu saistīto nekustamo īpašumu īpašniekiem (tiesiskajiem valdītājiem).

8.9. Pēc Ķekavas novada domes lēmuma par detālplānojuma projekta nodošanu publiskajai apspriešanai un institūciju atzinumu saņemšanai pieņemšanas, detālplānojuma izstrādātājs sagatavo detālplānojuma pirmo redakciju, noformē to digitālā veidā (*pdf formātā), nodrošina tajā ietvertās ierobežotas pieejamības informācijas aizsardzību atbilstoši spēkā esošajiem normatīvajiem aktiem, un iesniedz detālplānojuma izstrādes vadītājam ievietošanai Ķekavas novada pašvaldības tīmekļa vietnē.

8.10. Detālplānojuma izstrādātājs veic publiskās apspriešanas pasākumus, ar TAPIS starpniecību pieprasa šā darba uzdevuma 7.punktā minēto institūciju atzinumus, apkopo iegūtos rezultātus un nepieciešamības gadījumā veic labojumus detālplānojuma projektā.

8.11. Detālplānojuma projekta galīgo redakciju detālplānojuma izstrādātājs noformē divos eksemplāros, papildus pievienojot detālplānojuma projektu digitālā formātā, un iesniedz detālplānojuma izstrādes vadītājam izskatīšanai.

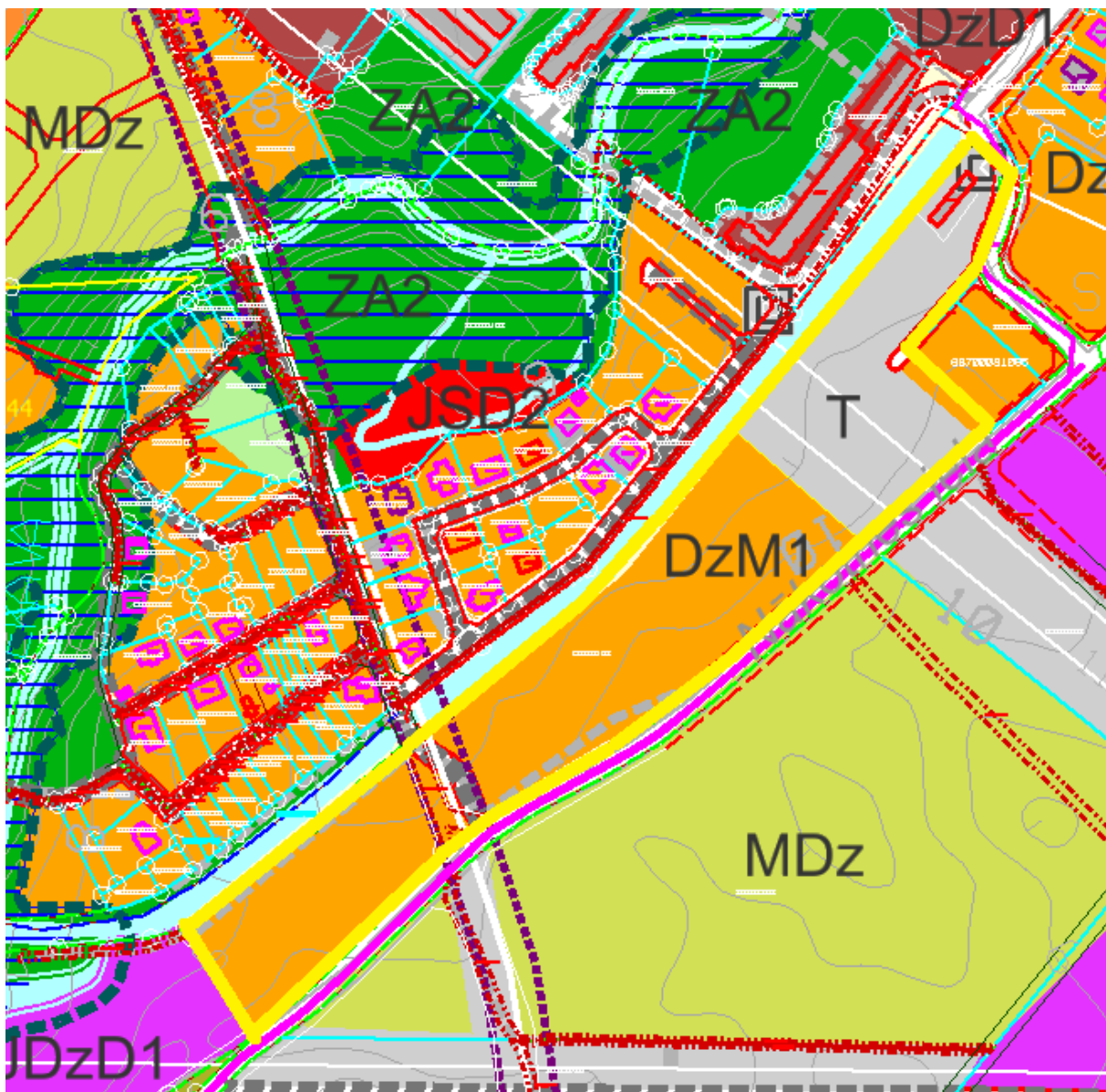
8.12. Noformējot detālplānojuma projekta galīgo redakciju, detālplānojuma izstrādātājs paraksta detālplānojuma projekta galīgās redakcijas titullapu, paskaidrojuma rakstu, grafisko daļu un teritorijas izmantošanas un apbūves nosacījumus.


8.13. Detālplānojuma projekta grafisko daļu detālplānojuma izstrādātājs noformē digitālā veidā (*dgn vai *dwg formātā) un saskaņo ar Ķekavas novada pašvaldības datu bāzes uzturētāju SIA "Mērniecības centrs" (tālr. 67496833).


8.14. Detālplānojuma projekta galīgo redakciju detālplānojuma izstrādātājs noformē četros eksemplāros (no kuriem trīs eksemplārus iesien cietos vākos), katram eksemplāram pievienojot detālplānojuma projektu digitālā formātā, un iesniedz Ķekavas novada domei lēmuma pieņemšanai par detālplānojuma projekta apstiprināšanu.


8.15. Detālplānojuma izstrādes vadītājs divu nedēļu laikā no Ķekavas novada domes lēmuma par detālplānojuma projekta apstiprināšanu pieņemšanas dienas nodrošina paziņojuma par detālplānojuma apstiprināšanu ievietošanu TAPIS, Latvijas Republikas oficiālajā izdevumā "Latvijas Vēstnesis" un Ķekavas novada pašvaldības tīmekļa vietnē www.kekavasnovads.lv.


9. Fragments no Ķekavas novada Ķekavas pagasta teritorijas plānojuma plānotās (atļautās) izmantošanas kartes.




 Nekustamā īpašuma ar kadastra numuru 8070 008 1174, zemes vienības ar kadastra apzīmējumu 8070 008 1178, robeža.

 Satiksmes infrastruktūras objektu teritorijas (TL).

 Mazstāvu dzīvojamās apbūves (DzM) apakšzonējums (DzM1)

 Tehniskās apbūves teritorijas (T)

 Atklāto telpu (zaļās) teritorijas (Z) Parku un rekreācijas teritorijas (ZA) apakšzonējums (ZA2)

Līgums Nr. DP/___/2018
PAR DETĀLPLĀNOJUMA IZSTRĀDI

Ķekavā,

2018.gada ___.

Ķekavas novada pašvaldība, tās izpilddirektora p.i. Andra Volanska personā, kurš rīkojas saskaņā ar Ķekavas novada domes saistošajiem noteikumiem Nr. 9/2016 „Ķekavas novada pašvaldības nolikums”, kas apstiprināti ar Ķekavas novada domes 2016.gada 21.februāra lēmumu Nr. 1.§ (protokols Nr. 8; turpmāk arī – Pašvaldība) no vienas puses un

_____, personas kods _____, nekustamā īpašuma „_____” (kadastra numurs _____), Ķekavas pagastā, Ķekavas novadā, īpašnieki (turpmāk arī – Ierosinātājs) no otras puses,

abas kopā un katra atsevišķi sauktas arī – Puse un Puses,

pamatojoties uz Teritorijas attīstības plānošanas likuma 13.panta trešo daļu un Ķekavas novada domes 2017.gada __._____ lēmumu Nr. __.§__. „Par detālplānojuma izstrādes uzsākšanu nekustamajam īpašumam „_____” Ķekavas pagastā, Ķekavas novadā” (protokols Nr. __; turpmāk arī – Domes lēmums),

noslēdz šādu līgumu par detālplānojuma izstrādi (turpmāk arī – Līgums):

1. LĪGUMA PRIEKŠMETS

1.1. Puses vienojas, ka detālplānojumu nekustamajam īpašumam „_____” (kadastra numurs _____), Ķekavas pagastā, Ķekavas novadā (turpmāk arī – Nekustamais īpašums) izstrādā Ierosinātājs.

1.2. Puses vienojas, ka detālplānojuma izstrādi Nekustamajam īpašumam pilnā apmērā finansē Ierosinātājs.

1.3. Detālplānojumu izstrādā teritorijai, kas atbilst Nekustamā īpašuma zemes vienības (kadastra apzīmējums _____) robežām ___ ha platībā.

1.4. Detālplānojuma izstrādes vadītājs: Ķekavas novada pašvaldības Telpiskās plānošanas daļas teritorijas plānotājs Andris Lācis.

1.5. Detālplānojuma izstrādātājs: _____ (sertifikāta Nr. _____).

1.6. Telpiskās attīstības plānošanas informācijas sistēmā (turpmāk arī – TAPIS) ārpakalpojumu sniedzēja lietotāja tiesības tiek piešķirtas šādiem speciālistiem:

Vārds Uzvārds	Personas kods	E-pasts	Lomu kodi	Aktivitāte (piešķirt/mainīt)	Termiņš (līdz kuram datumam)

2. PAZIŅOJUMU APMAKSAS KĀRTĪBA UN TERMIŅI

- 2.1. Ierosinātājs pilnā apmērā apmaksā izdevumus par paziņojuma publicēšanu Latvijas Republikas oficiālajā izdevumā „Latvijas Vēstnesis” saskaņā ar Pašvaldības izsniegtu rēķinu.
- 2.2. Ierosinātājs 10 dienu laikā pēc lēmuma par detālplānojuma apstiprināšanu pieņemšanas dienas apmaksā izdevumus, kas saistīti ar paziņojuma par detālplānojuma apstiprināšanu publicēšanu Latvijas Republikas oficiālajā izdevumā „Latvijas Vēstnesis.”

3. PUŠU SAISTĪBAS

- 3.1. Ierosinātājam ir pienākums apmaksāt ar detālplānojuma izstrādi saistītos izdevumus Līgumā noteiktajā termiņā un kārtībā.
- 3.2. Pašvaldībai ir pienākums nodrošināt detālplānojuma izstrādes vadību un uzraudzību normatīvajos aktos noteiktajā kārtībā.
- 3.3. Pusēm ir tiesības organizēt nepieciešamās tikšanās, pārrunas, kā arī izpildīt citas saskaņotas darbības, kas saistītas ar Līguma izpildi.
- 3.4. Pēc detālplānojuma izstrādes vadītāja pieprasījuma Ierosinātājam ir pienākums nodrošināt Pašvaldību ar informatīvajiem materiāliem, iesniegšanai Ķekavas novada domes komitejās un sēdēs.
- 3.5. Ierosinātājam ir pienākums sagatavot publiskajai apspriešanai nepieciešamos informatīvos materiālus.
- 3.6. Pašvaldība nodrošina normatīvajos aktos noteikto lēmumu projektu sagatavošanu un iesniegšanu Ķekavas novada domes komitejās un sēdēs.
- 3.7. Pašvaldība nodrošina normatīvajos aktos noteikto paziņojumu publicēšanu un ievietošanu Ķekavas novada pašvaldības informatīvajā biļetenā „Ķekavas novads”, Latvijas Republikas oficiālajā izdevumā „Latvijas Vēstnesis” un TAPIS.
- 3.8. Ierosinātājs pieprasa nosacījumus detālplānojuma izstrādei no institūcijām, kas minētas ar Domes lēmumu apstiprinātajā darba uzdevumā Nr. _____.
- 3.9. Pašvaldība nodod Ierosinātājam Ķekavas novada domes pieņemto lēmumu izrakstus, kas nepieciešami Līguma izpildei, un normatīvajos aktos noteiktajā kārtībā apliecinātas paziņojumu publicēšanai Latvijas Republikas oficiālajā izdevumā „Latvijas Vēstnesis” un informatīvajā biļetenā “Ķekavas novads” kopijas.
- 3.10. Pēc detālplānojuma galīgās redakcijas izstrādāšanas un iesniegšanas Telpiskās plānošanas daļā Pašvaldība izskata detālplānojuma projektu un pieņem vienu no Ministru kabineta 2014.gada 14.oktobra noteikumos Nr.628 „Noteikumi par pašvaldību teritorijas attīstības plānošanas dokumentiem” noteiktajiem lēmumiem.
- 3.11. Ja Ierosinātājs neievēro Līguma 2.2.punktā noteikto samaksas termiņu, tad Ierosinātājs maksā Pašvaldībai līgumsodu 0,1% apmērā no Pašvaldības rēķinā norādītās summas par katru nokavēto dienu.

4. NEPĀRVARAMA VARA

- 4.1. Puses ir atbrīvotas no atbildības par Līguma pilnīgu vai daļēju neizpildi, ja šāda neizpilde radusies nepārvaramas varas vai ārkārtēja rakstura apstākļu rezultātā, kuru darbība sākusies pēc Līguma noslēgšanas un kurus nevarēja iepriekš ne paredzēt, ne novērst. Pie nepārvaramas varas vai ārkārtēja rakstura apstākļiem pieskaitāmi: stihiskas nelaimes, avārijas, epidēmijas, streiki, varas un pārvaldes institūciju rīcība, normatīvu aktu, kas būtiski ierobežo un aizskar Pušu tiesības un ietekmē uzņemtās saistības, pieņemšana un stāšanās spēkā.
- 4.2. Pusei, kas atsaucas uz nepārvaramas varas vai ārkārtēja rakstura apstākļu darbību, nekavējoties par šādiem apstākļiem rakstveidā jāziņo otrai Pusei. Ziņojumā jānorāda, kādā termiņā, pēc viņa uzskata, ir iespējama un paredzama viņa Līgumā paredzēto saistību izpilde, un, pēc pieprasījuma,

šādam ziņojumam ir jāpievieno izziņa, kuru izsniegusi kompetenta institūcija un kura satur ārkārtējo apstākļu darbības apstiprinājumu un to raksturojumu.

5. STRĪDU IZSKATĪŠANAS KĀRTĪBA

5.1. Strīdus par Līguma neizpildi vai nepienācīgu izpildi Puses risina savstarpēji sarunu ceļā. Ja Puses strīdu nevar atrisināt savstarpēji sarunu ceļā, strīdu risina tiesā Latvijas Republikas normatīvajos aktos noteiktajā kārtībā.

6. CITI NOTEIKUMI

6.1. Līgums stājas spēkā ar tā parakstīšanas brīdi.

6.2. Līgums uzskatāms par izbeigtu ar brīdi, kad Ierosinātājs ir apmaksājis Līguma 2.2.punktā noteiktos izdevumus.

6.3. Līgumu var izbeigt rakstveidā Pusēm savstarpēji vienojoties.

6.4. Visi Līguma grozījumi un papildinājumi stājas spēkā, ja ir noformēti rakstveidā un tos ir parakstījušas abas Puses. Visi Līguma grozījumi un papildinājumi ir Līguma neatņemama sastāvdaļa.

6.5. Līgums sagatavots divos eksemplāros, katrs uz trijām lapām. Viens līguma eksemplārs tiek glabāts Pašvaldībā, bet otrs – pie Ierosinātāja. Abiem Līguma eksemplāriem ir vienāds juridiskais spēks.

7. PUŠU PARAKSTI UN REKVIZĪTI

Ķekavas novada pašvaldība

Gaismas iela 19, k-9., Ķekava, Ķekavas
novads, LV-2123
Reģ. Nr. 90000048491
Banka: SEB Banka
Konts:LV62UNLA0050014272800
Kods: UNLALV2X

Personas kods: _____
Adrese: _____.

Paraksts: _____

Paraksts: _____
izpilddirektora p.i. **Andris Volanskis**

Sēdes vadītājs

(PARAKSTS*)

V.Baire

***ŠIS DOKUMENTS IR ELEKTRONISKI PARAKSTĪTS AR DROŠU
ELEKTRONISKO PARAKSTU UN SATUR LAIKA ZĪMOGU**