



ĶEKAVAS NOVADA DOME

Gaismas iela 19 k-9 -1, Ķekava, Ķekavas pagasts, Ķekavas novads, LV-2123,
tālrunis 67935803, e-pasts: novads@kekava.lv

SĒDES PROTOKOLA PIELIKUMS

2020.gada 17.decembris

protokols Nr. **33**

LĒMUMS Nr. 15

Par zemes ierīcības projekta izstrādes uzsākšanu nekustamo īpašumu “Skujnieki” un “Jaunoļas”, Plakanciemā, Ķekavas pagastā, Ķekavas novadā robežu pārkārtošanai

Izskatot L.B. un J.J. 2020.gada 10.novembra iesniegumu (reģ. Nr. 1-6.1/20/4889) ar lūgumu atļaut uzsākt zemes ierīcības projekta izstrādi nekustamo īpašumu “Skujnieki”, kadastra numurs 8070 014 0081, un “Jaunoļas”, kadastra numurs 8070 014 0230, Plakanciemā, Ķekavas pagastā, Ķekavas novadā, robežu pārkārtošanai, **Ķekavas novada dome konstatē:**

1. Saskaņā ar Ķekavas pagasta zemesgrāmatas nodaļījumu Nr.100000114913 nekustamais īpašums “Skujnieki”, kadastra numurs 8070 014 0081, Plakanciemā, Ķekavas pagastā, Ķekavas novadā sastāv no zemes vienības ar kadastra apzīmējumu 8070 014 0081 16.43 ha platībā. Īpašuma tiesības uz nekustamo īpašumu nostiprinātas L.B. un J.J..

Saskaņā ar Ķekavas pagasta zemesgrāmatas nodaļījumu Nr.100000596972 nekustamais īpašums “Jaunoļas”, kadastra numurs 8070 014 0230, Plakanciemā, Ķekavas pagastā, Ķekavas novadā sastāv no zemes vienības ar kadastra apzīmējumu 8070 014 0080 4.68 ha platībā. Īpašuma tiesība uz nekustamo īpašumu nostiprināta L.B..

(turpmāk kopā – Nekustamie īpašumi).

2. Nekustamajiem īpašumiem piebraukšana no pašvaldības ceļa.
3. Nekustamajiem īpašumiem saskaņā ar Ķekavas novada Ķekavas pagasta teritorijas plānojumu 2009.-2021.gadam noteikts apgrūtinājums- Mīsas upes aizsargjosla ar 10% plūdu riska varbūtības teritoriju.
4. Zemes ierīcības likuma 5.panta 1.punkts noteic, ka zemes ierīcības projektu ierosina zemes īpašnieks vai vairāki īpašnieki attiecībā uz saviem īpašumiem vai būvju īpašnieki pēc saskaņošanas ar zemes īpašniekiem, ja būves atrodas uz svešas zemes un ir patstāvīgi īpašuma objekti. Šā likuma 8.panta pirmās daļas 3.punkts noteic, ka zemes ierīcības projektu izstrādā zemes vienību (arī kopīpašumā esošo) sadalīšanai.
5. Atbilstoši Zemes ierīcības likuma 7.panta 1.punktam zemes ierīcības projektu izstrādā, ievērojot vietējās pašvaldības teritorijas plānojumu.

Pamatojoties uz:

- Administratīvā procesa likuma 55.panta 1. punktu, 67.pantu,
- Zemes ierīcības likuma 5.panta 1.punktu, 7.panta 1.punktu un 8.panta pirmās daļas 3.punktu,
- Ministru kabineta 2016.gada 2.augusta noteikumu Nr. 505 “Zemes ierīcības projekta izstrādes noteikumi” 11.2. un 11.5.apakšpunktu, 13.punktu,
- kā arī ņemot vērā Ķekavas novada domes Attīstības un uzņēmējdarbības atbalsta komitejas 2020.gada 9.decembra sēdes atzinumu,

Atklāti balsojot

ar 15 balsīm „**Par**”- (Andis Adats, Viktorija Baire, Andris Ceļmalnieks, Andis Damlics, Juris Jerums, Neils Kalniņš, Arnolds Keisters, Olafs Klūdziņš, Gatis Līcis, Dzintra Medne, Voldemārs Pozņaks, Indra Priede, Anastasija Prokopenko, Valts Variks, Aigars Vītols), „**Pret**” – nav, „**Atturas**” – nav,

Ķekavas novada dome NOLEMJ:

1. Atļaut uzsākt zemes ierīcības projekta izstrādi nekustamo īpašumu “Skujnieki”, kadastra numurs 8070 014 0081, un “Jaunoļas”, kadastra numurs 8070 014 0230, zemes vienības ar kadastra apzīmējumu 8070 014 0080, Plakanciemā, Ķekavas pagastā, Ķekavas novadā robežu pārkārtošanai saskaņā ar zemes ierīcības projekta izstrādes nosacījumiem Nr. Z-2020-ABP-16.
2. Apstiprināt zemes ierīcības projekta izstrādes nosacījumus Nr. Z-2020-ABP-16 (pielikums).
3. Izstrādāto zemes ierīcības projektu iesniegt apstiprināšanai Ķekavas novada domē.
4. Uzdot Ķekavas novada pašvaldības Administratīvajai pārvaldei nosūtīt vai izsniegt šo lēmumu:
4.1. L.B. uz e-pastu: _;
4.2. J.J. uz e-pastu: _.

Saskaņā ar Informācijas atklātības likuma 5.panta otrās daļas 4.punktu, šajā lēmumā norādītie personas dati ir ierobežotas pieejamības informācija.

Personas datus Ķekavas novada pašvaldība apstrādāja, pamatojoties uz Eiropas parlamenta un padomes regulas (ES) 2016/679 par fizisku personu aizsardzību attiecībā uz personas datu apstrādi un šādu datu brīvu apriti un ar ko ieceļ Direktīvu 95/46EK 6.panta pirmās daļas(c)punktu – apstrāde ir vajadzīga, lai izpildītu uz pārzini attiecināmu juridisku pienākumu.

Administratīvais akts stājas spēkā ar brīdi, kad tas paziņots adresātam. Saskaņā ar Paziņošanas likuma 9.panta otro daļu dokuments, kas sūtīts pa elektronisko pastu, uzskatāms par paziņotu otrajā darba dienā pēc tā nosūtīšanas. Atbilstoši Administratīvā procesa likuma 76.panta otrajai daļai un 188.panta otrajai daļai administratīvo aktu var pārsūdzēt Administratīvās rajona tiesas, Rīgas tiesu namā, Baldones ielā 1A, Rīgā, LV-1007, viena mēneša laikā no lēmuma spēkā stāšanās dienas.

Sēdes vadītāja:

(PARAKSTS*)

V.Baire

**Zemes ierīcības projekta izstrādes nosacījumi Nr. Z-2020-ABP-16
nekustamo īpašumu “Skujnieki”, kadastra numurs 08070 014 0081, un “Jaunoļas”, kadastra
numurs 8070 014 0230, zemes vienības ar kadastra apzīmējumu 8070 014 0080,
Plakanciemā, Ķekavas pagastā, Ķekavas novadā, robežu pārkārtošanai**

Zemes ierīcības projekts jāizstrādā saskaņā ar Zemes ierīcības likumu, Ministru kabineta 2016.gada 2.augusta noteikumiem Nr. 505 “Zemes ierīcības projekta izstrādes noteikumi” (turpmāk – Noteikumi Nr. 505), Aizsargjoslu likumu, Ministru kabineta 2006.gada 20.jūnija noteikumiem Nr. 496 “Nekustamā īpašuma lietošanas mērķu klasifikācija un nekustamā īpašuma lietošanas mērķu noteikšanas un maiņas kārtība”, Ministru kabineta 2018.gada 4.septembra noteikumiem Nr. 558 “Dokumentu izstrādāšanas un noformēšanas kārtība” un Ķekavas novada teritorijas plānojumu.

1. Projekta robežas

Izstrādājamā zemes ierīcības projekta robežas atbilst nekustamo īpašumu “Skujnieki”, kadastra numurs 8070 014 0081, un “Jaunoļas”, kadastra numurs 8070 014 0230, zemes vienības ar kadastra apzīmējumu 8070 014 0080, Plakanciemā, Ķekavas pagastā, Ķekavas novadā (turpmāk – Nekustamie īpašumi) robežām.

2. Teritorijas plānotā (atļautā) izmantošana

Atbilstoši Ķekavas novada Ķekavas pagasta teritorijas plānojuma 2009.-2021.gadam grafiskajai daļai (turpmāk – Teritorijas plānojums) Nekustamajiem īpašumiem noteikta plānotā (atļautā) izmantošana – Lauksaimniecības teritorija (L), Mežsaimniecības teritorija (M), Savrupmāju dzīvojamās apbūves teritorija (DzS), Satiksmes infrastruktūras objektu teritorijas (TL).

3. Projekta mērķis

- 3.1. Nekustamo īpašumu robežu pārkārtošana;
- 3.2. Precizēt apgrūtinājumus saskaņā ar robežplānu un esošajiem apgrūtinājumiem projektējamā teritorijā.

4. Projekta veidošanas nosacījumi

- 4.1. Nekustamo īpašumu robežu pārkārtošana;
- 4.2. Citi nosacījumi atbilstoši normatīvo aktu prasībām.

5. Projekta izstrādei nepieciešamie dati un dokumenti

- 5.1. Ķekavas novada domes lēmums par zemes ierīcības projekta izstrādes uzsākšanu un zemes ierīcības projekta izstrādes nosacījumu apstiprināšanu;
- 5.2. Zemes ierīcības projekta izstrādes nosacījumi zemes ierīcības projekta izstrādei;
- 5.3. Grafiskā daļa – projekta risinājums uz robežplāna, ietverot robežu pārkārtošanas vietu uz aktuāla Latvijas ģeodēziskajā koordinātu sistēmā LKS-92 un Latvijas normālo augstumu sistēmā LAS-2000,5 izstrādātas un aktualizētas augstas detalizācijas topogrāfiskā plāna pamatnes ar mēroga noteiktību 1:500, ar iekļautiem Nekustamā īpašuma valsts kadastra informācijas sistēmas datiem;
- 5.4. Teritorijas plānojums;

- 5.5. Valsts institūciju un inženierkomunikāciju turētāju – ja tādi atrodas zemes ierīcības projekta teritorijā (skat. 6.3. un 6.4.2.apakšpunktu) – izsniegtie nosacījumi zemes ierīcības projekta izstrādei;
- 5.6. Valsts institūciju un inženierkomunikāciju turētāju (skat. 6.4.punktu) atzinumi/skaņojumi zemes ierīcības projekta izstrādes atbilstībai normatīvajiem aktiem;
- 5.7. Citas prasības atbilstoši Noteikumiem Nr. 505.

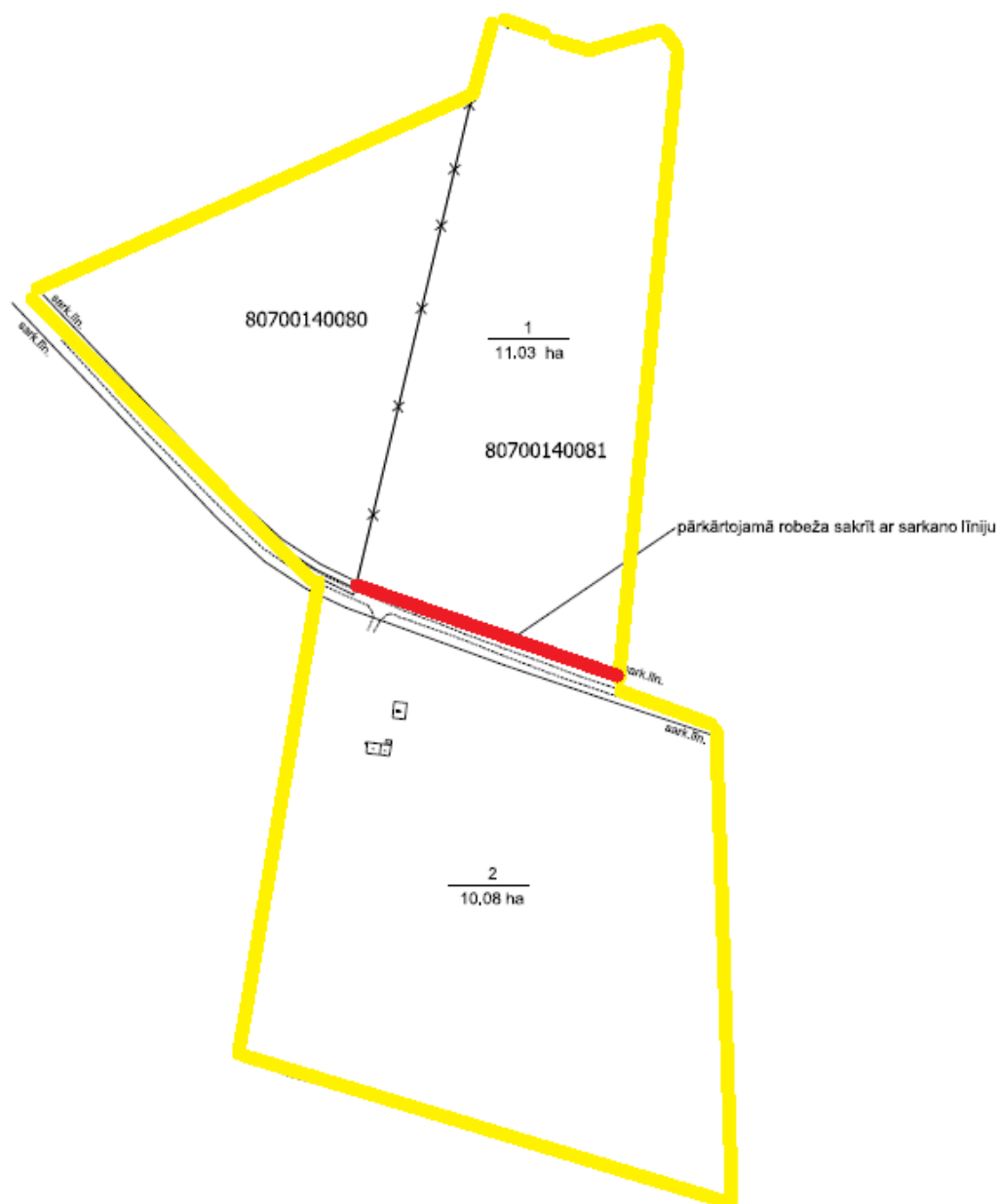
6. Projekta izstrāde


- 6.1. Projekta izstrādātājs saņem nosacījumus no inženierkomunikāciju turētājiem, kuru komunikācijas atrodas projekta teritorijā.
- 6.2. Projekta izstrādātājs apkopo saņemtos priekšlikumus, izvērtējumus, nosacījumus un:
 - 6.2.1. ja nepieciešams, ierosina Ķekavas novada domei precizēt zemes ierīcības projekta izstrādes nosacījumus;
 - 6.2.2. izstrādā zemes ierīcības projektu, ievērojot, ka:
 - 6.2.2.1. dokumentus noformē atbilstoši normatīvo aktu prasībām;
 - 6.2.2.2. saskaņo ar personām, kuru intereses skar projekta risinājumi (t.sk. ar kopīpašniekiem, ja tādi ir);
 - 6.2.2.3. saskaņo ar Ķekavas novada inženierkomunikāciju piesaistes inženieri (tāl. 27301514);
 - 6.2.2.4. adresācijas izmaiņas saskaņo ar Īpašumu pārvaldes speciālistiem (tāl. 29443439).
- 6.3. Pirms zemes ierīcības projekta skaņošanas 6.4.punktā noteiktajās institūcijās, izstrādātājs iesniedz izstrādāto zemes ierīcības projektu izskatīšanai Ķekavas novada pašvaldības Attīstības un būvniecības pārvaldē (52. darbavieta, tālr. 29822574).
- 6.4. Izstrādāto zemes ierīcības projektu iesniedz:
 - 6.4.1. saskaņošanai – zemes ierīcības projekta teritorijā esošo inženierkomunikāciju turētājiem;
 - 6.4.2. saskaņošanai – citās valsts institūcijās, kuru intereses (atbilstoši Aizsargjoslu likumam un Teritorijas plānojumam) skar projekta risinājumi;
 - 6.4.3. reģistrēšanai – Ķekavas novada pašvaldības topogrāfisko datu bāzes uzturētājam – SIA “Mērniecības datu centrs”.
- 6.5. Projekta lietu izstrādātājs iesniedz apstiprināšanai Ķekavas novada domē.


7. Projekta sastāvs un prasības projekta noformēšanai


- 7.1. Atbilstoši Noteikumu Nr. 505 31. – 46. punktiem;
- 7.2. Digitālais grafiskais materiāls *.dgn vai *.dwg formātā.

8. Grafiskais pielikums ar orientējošo pārkārtošanas shēmu



 Zemes ierīcības projekta robeža

 Orientējošā pārkārtošanas robeža

 Likvidējamā robeža

Sēdes vadītāja: (PARAKSTS*) V.Baire

***ŠIS DOKUMENTS IR ELEKTRONISKI PARAKSTĪTS AR DROŠU ELEKTRONISKO PARAKSTU UN SATUR LAIKA ZĪMOGU.**