



## ĶEKAVAS NOVADA DOME

Gaismas iela 19 k-9 -1, Ķekava, Ķekavas pagasts, Ķekavas novads, LV-2123,  
tālrunis 67935803, e-pasts: [novads@kekava.lv](mailto:novads@kekava.lv)

### SĒDES PROTOKOLA PIELIKUMS

2021.gada 4.februāris

protokols Nr. 3

#### LĒMUMS Nr.5

**Par detālplānojuma izstrādes uzsākšanu  
nekustamā īpašuma Kraujas ielā 5, zemes vienībai ar kadastra apzīmējumu 8070 012  
0007, Bērzentē, Ķekavas pagastā, Ķekavas novadā**

Izskatot V.T. 2021.gada 4.janvāra iesniegumu (reģistrēts ar Nr. 1-6.1/21/48) ar lūgumu atļaut detālplānojuma izstrādi nekustamajā īpašumā Kraujas ielā 5, kadastra numurs 8070 008 0042, Bērzentē, Ķekavas pagastā, Ķekavas novadā, īpašuma sadalei un savrupmāju būvniecībai,  
**Ķekavas novada dome konstatē:**

1. Saskaņā ar Ķekavas pagasta zemesgrāmatas nodalījumu Nr.1663 nekustamais īpašums Kraujas ielā 5, kadastra numurs 8070 008 0042, Ķekavas pagastā, Ķekavas novadā, sastāv no zemes vienības ar kadastra apzīmējumu 8070 008 0042 0.2400 ha platībā, dzīvojamās mājas ar kadastra apzīmējumu 8070 008 0042 001, saimniecības ēkas ar kadastra apzīmējumu 8070 008 0042 002 un zemes vienības ar kadastra apzīmējumu 8070 012 0007 (turpmāk - Nekustamais īpašums) 1.25 ha platībā. Īpašuma tiesība uz Nekustamo īpašumu nostiprināta V.T..
2. Saskaņā ar Valsts zemes dienesta Nekustamā īpašuma valsts kadastra informācijas sistēmas datiem:
  - 2.1.Nekustamā īpašuma platība ir 1.2500 ha;
  - 2.2.Nekustamā īpašuma lietošanas mērķis: zeme, uz kuras galvenā saimnieciskā darbība ir lauksaimniecība (NĪLM kods 0101) 1.2500 ha platībā.
3. Nekustamais īpašums atrodas Bērzentē ciema teritorijā, piebraukšana pa ceļa servitūtiem.
4. Saskaņā ar Ķekavas novada Ķekavas pagasta teritorijas plānojumu 2009.-2021.gadam, kas apstiprināts ar saistošajiem noteikumiem Nr.SN-TPD-34/2009, plānotā (atļautā) izmantošana Nekustamajam īpašumam noteikta Savrupmāju dzīvojamās apbūves teritorijas (DzS), Satiksmes infrastruktūras teritorijas (TL).
5. Detālplānojuma izstrādāšanas pamatojumu noteic Ministru kabineta 2014.gada 14.oktobra noteikumu Nr.628 "Noteikumi par pašvaldību teritorijas attīstības plānošanas dokumentiem" 39.2. apakšpunkts, 39.4.1. apakšpunkts (proti, detālplānojumu izstrādā, ja plānota jaunu zemes vienību izveide un piekļuves nodrošināšanai jaunizveidotajām zemes vienībām nepieciešams izveidot jaunas ielas vai pašvaldību ceļus, kā arī pirms jaunas būvniecības uzsākšanas, ja nepieciešama esošās transporta organizācijas pārkārtošana, likvidējot vai pārvietojot esošas ielas vai pašvaldību ceļus, vai jaunas satiksmes infrastruktūras plānošana, izveidojot jaunas ielas vai pašvaldību ceļus), kā arī Teritorijas attīstības plānošanas likuma 28. panta trešā daļa noteic, ka detālplānojumu izstrādā pirms jaunas būvniecības uzsākšanas vai zemes vienību sadalīšanas, ja tas rada nepieciešamību pēc kompleksiem risinājumiem (..).

Pamatojoties uz:

- Administratīvā procesa likuma 55.panta 1.punktu,
- Teritorijas attīstības plānošanas likuma 28.panta trešo daļu,
- Ministru kabineta 2014.gada 14.oktobra noteikumu Nr. 628 "Noteikumi par pašvaldību teritorijas attīstības plānošanas dokumentiem" 39.2.apakšpunktu, 39.4.1.apakšpunktu, 103.punktu,
- kā arī ņemot vērā Ķekavas novada domes Attīstības un uzņēmējdarbības atbalsta komitejas 2021.gada 27.janvāra sēdes atzinumu,

### **Atklāti balsojot**

ar 17 balsīm „**Par**”- (Andis Adats, Viktorija Baire, Andris Ceļmalnieks, Andis Damlics, Agnese Geduševa, Juris Jerums, Neils Kalniņš, Arnolds Keisters, Olafs Klūdziņš, Gatis Līcis, Dzintra Medne, Voldemārs Pozņaks, Indra Priede, Anastasija Prokopenko, Valts Variks, Aigars Vītols, Juris Žilko), „**Pret**” – nav, „**Atturas**” – nav,

### **Ķekavas novada dome NOLEMJ:**

1. Atļaut uzsākt detālplānojuma izstrādi nekustamā īpašuma Kraujas ielā 5, kadastra numurs 8070 008 0042, zemes vienībā ar kadastra apzīmējumu 8070 012 0007 1.2500 ha platībā, Bērumentē, Ķekavas pagastā, Ķekavas novadā saskaņā ar darba uzdevumu Nr.D-2021-3 (1.pielikums).
2. Apstiprināt darba uzdevumu Nr. D-2021-3 un noteikt, ka detālplānojuma teritorijas robežas ir nekustamā īpašuma Kraujas ielā 5, kadastra numurs 8070 008 0042, zemes vienības ar kadastra apzīmējumu 8070 012 0007, Bērumentē, Ķekavas pagastā, Ķekavas novadā robežas.
3. Apstiprināt par detālplānojuma izstrādes vadītāju Ķekavas novada pašvaldības Attīstības un būvniecības pārvaldes teritorijas plānotāju A.L..
4. Noslēgt līgumu par detālplānojuma izstrādāšanu ar Nekustamā īpašuma īpašnieku (2.pielikums).
5. Uzdot sabiedrisko attiecību speciālistam un Attīstības un būvniecības pārvaldes speciālistam publicēt paziņojumu par detālplānojuma izstrādes uzsākšanu pašvaldības interneta vietnē un pašvaldības izdevumā “Ķekavas Novads”.
6. Uzdot Administratīvajai daļai nosūtīt vai izsniegt šo lēmumu nekustamā īpašuma īpašniecei V.T. uz elektroniskā pasta adresi: \_.

Atbilstoši Administratīvā procesa likuma 70. panta pirmajai un otrajai daļai, šis lēmums stājas spēkā ar brīdi, kad tas paziņots adresātam. Saskaņā ar Paziņošanas likuma 9. panta otro daļu, lēmums, kas sūtīts pa elektronisko pastu, uzskatāms par paziņotu otrajā darba dienā pēc tā nosūtīšanas. Administratīvā procesa likuma 76. panta otrajai daļai un 188. panta otrajai daļai šo lēmumu var pārsūdzēt Administratīvās rajona tiesas Rīgas tiesu namā, Baldones ielā 1A, Rīgā, LV-1007, viena mēneša laikā no tā spēkā stāšanās dienas.

Sēdes vadītāja:

(PARAKSTS\*)

V. Baire

**DARBA UZDEVUMS Nr. D-2021-3**  
**detālplānojuma izstrādei nekustamā īpašuma Kraujas ielā 5, zemes vienībā ar kadastra apzīmējumu 8070 012 0007, Bērumentē, Ķekavas pagastā, Ķekavas novadā**

**1. Detālplānojuma izstrādes pamatojums**

- 1.1. Detālplānojuma izstrādi ierosina Ķekavas novada Ķekavas pagasta nekustamā īpašuma Kraujas ielā 5, kadastra numurs 8070 008 0042, zemes vienības ar kadastra apzīmējumu 8070 012 0007 (turpmāk – Īpašums), īpašniece V.T. ar 2021.gada 4.janvāra iesniegumu (reģistrēts ar Nr. 1-6.1/21/48), kurā izteikts lūgums atļaut detālplānojuma izstrādi Īpašumā savrupmāju būvniecībai.
- 1.2. Detālplānojumu izstrādā, pamatojoties uz Teritorijas attīstības plānošanas likuma 28.panta trešo un ceturto daļu, Ministru kabineta 2014.gada 14.oktobra noteikumu Nr. 628 “Noteikumi par pašvaldību teritorijas attīstības plānošanas dokumentiem” 38.punktu, 39.1., 39.2. un 39.3.apakšpunktu, 98., 102. un 107.punktu, Zemes pārvaldības likuma 7.pantu, un Ķekavas novada domes 2009.gada 25.augusta saistošajiem noteikumiem Nr.SN-TPD-34/2009 “Ķekavas pagasta teritorijas plānojums 2009.-2021. gadam” (turpmāk – TP).

**2. Detālplānojuma izstrādes mērķis un uzdevums**

- 2.1. Detālplānojuma izstrādes mērķis ir Īpašuma sadale savrupmāju būvniecībai, vienota ceļu un inženiertīklu kopuma izveidei detālplānojuma teritorijā un tai piegulošajām teritorijām.
- 2.2. Detālplānojuma izstrādes uzdevums ir detalizēt Īpašuma teritorijas plānoto (atļauto) izmantošanu – Savrupmāju dzīvojamās apbūves teritoriju (DzS), lai īstenotu šā darba uzdevuma 2.1.punktā minēto teritorijas attīstības priekšlikumu.

**3. Detālplānojuma izstrādes robežas atbilst Īpašuma robežām 1.2500 ha platībā.**

**4. Nepieciešamā informācija un dokumenti detālplānojuma izstrādei:**

- 4.1. Ķekavas novada domes lēmumi:
- 4.1.1. par detālplānojuma izstrādes uzsākšanu, detālplānojuma izstrādes vadītāja apstiprināšanu un detālplānojuma darba uzdevuma apstiprināšanu;
  - 4.1.2. par detālplānojuma projekta publiskās apspriešanas uzsākšanu;
  - 4.1.3. par detālplānojuma projekta apstiprināšanu.
- 4.2. Darba uzdevums detālplānojuma izstrādei.
- 4.3. Darba uzdevuma 7.punktā minēto institūciju izsniegtie nosacījumi (tehniskie noteikumi) detālplānojuma teritorijai.
- 4.4. Darba uzdevuma 7.punktā minēto institūciju izsniegtie atzinumi un saskaņojumi detālplānojuma projekta atbilstībai izsniegtajiem tehniskajiem noteikumiem.
- 4.5. Latvijas ģeodēziskajā koordinātu sistēmā LKS – 92 un Latvijas normālo augstumu sistēmā LAS – 2000,5 izstrādāta un aktualizēta augstas detalizācijas topogrāfiskā plāna pamatne ar mēroga noteiktību 1:500, ar iekļautiem Īpašuma valsts kadastra informācijas sistēmas datiem.

**5. Prasības detālplānojuma izstrādei**

**5.1. Paskaidrojuma raksts:**

- 5.1.1. detālplānojuma izstrādes mērķis un uzdevumi;

- 5.1.2. detālplānojuma risinājumu apraksts un uzdevumi;
- 5.1.3. izvērtējums par detālplānojuma ietekmi uz piegulošajām teritorijām;
- 5.1.4. paskaidrojums par detālplānojuma īstenošanu.

## 5.2. Grafiskā daļa:

- 5.2.1. teritorijas pašreizējās izmantošanas plāns;
- 5.2.2. aktuāla Latvijas ģeodēziskajā koordinātu sistēmā LKS - 92 un Latvijas normālo augstumu sistēmā LAS – 2000,5 izstrādāta un aktualizēta augstas detalizācijas topogrāfiskā plāna pamatne ar mēroga noteiktību 1:500, ar iekļautiem Īpašuma valsts kadastra informācijas sistēmas datiem;
- 5.2.3. teritorijas plānotās (atļautās) izmantošanas plāns, kas izstrādāts uz aktuāla Latvijas ģeodēziskajā koordinātu sistēmā LKS – 92 un Latvijas normālo augstumu sistēmā LAS – 2000,5 izstrādāta un aktualizēta augstas detalizācijas topogrāfiskā plāna pamatnes ar mēroga noteiktību 1:500, ar iekļautiem Īpašuma valsts kadastra informācijas sistēmas datiem, kurā norāda:
  - 5.2.3.1. esošās un plānotās zemes vienību robežas;
  - 5.2.3.2. esošās un plānotās apbūves izvietojumu;
  - 5.2.3.3. esošās un plānotās satiksmes infrastruktūras izvietojumu, transporta un gājēju plūsmu;
  - 5.2.3.4. esošās un plānotās aizsargjoslas;
  - 5.2.3.5. apgrūtinājumu eksplikāciju, precizējot rādītājus un aizņemtās teritorijas katrai zemes vienībai (servitūti, būvlaides u.tml.);
  - 5.2.3.6. funkcionālo zonējumu un apbūves rādītājus;
  - 5.2.3.7. vertikālo plānojumu;
  - 5.2.3.8. teritorijas izvietojuma shēmu un pieņemtos apzīmējumus;
  - 5.2.3.9. nekustamā īpašuma lietošanas mērķu (NĪLM) priekšlikumus;
  - 5.2.3.10. adresācijas priekšlikumu, kas saskaņots ar Ķekavas novada pašvaldības Īpašumu pārvaldi (11.kab., tālr. 67847151);
  - 5.2.3.11. savietoto inženiertīklu shēmu mērogā 1:500 uz aktuāla Latvijas ģeodēziskajā koordinātu sistēmā LKS – 92 un Latvijas normālo augstumu sistēmā LAS – 2000,5 izstrādātas un aktualizētas augstas detalizācijas topogrāfiskā plāna pamatnes ar mēroga noteiktību 1:500 ar iekļautiem Īpašuma valsts kadastra informācijas sistēmas datiem.

## 5.3. Teritorijas izmantošanas un apbūves nosacījumi:

- 5.3.1. detalizēti teritorijas izmantošanas un apbūves nosacījumi un apbūves parametri;
- 5.3.2. labiekārtojuma nosacījumi;
- 5.3.3. prasības inženiertehniskajam nodrošinājumam (paredzēt tādu komunikāciju izvietojumu un tehniskos risinājumus, lai pēc iespējas racionāli izmantotu ielas pazemes telpu, norādot visu teritorijai nepieciešamo inženierkomunikāciju un publiskās ārtelpas kvalitatīvi veidojošo elementu, tajā skaitā ielu apstādījumu, savstarpējo izvietojumu un ielu šķērsprofilus);
- 5.3.4. prasības arhitektoniskiem risinājumiem;
- 5.3.5. prasības detālplānojuma realizācijai nepieciešamo ceļu (ceļu posmu) izbūvei vai pārbūvei.

## 5.4. Pārskats par detālplānojuma izstrādi:

- 5.4.1. šī darba uzdevuma 4.1.punktā minētie Ķekavas novada domes lēmumi;
- 5.4.2. zemes robežu plāns un zemesgrāmatas apliecības kopija;
- 5.4.3. darba uzdevums detālplānojuma izstrādei;

- 5.4.4. priekšlikumi, kas saņemti, uzsākot detālplānojuma izstrādi, un publiskās apspriešanas materiāli;
- 5.4.5. ziņojums par vērā ņemtajiem un noraidītajiem priekšlikumiem un iebildumiem;
- 5.4.6. institūciju izsniegtā informācija, nosacījumi detālplānojuma izstrādei un atzini par to ievērošanu;
- 5.4.7. ziņojums par institūciju nosacījumu ievērošanu;
- 5.4.8. ziņojums par detālplānojuma atbilstību TP;
- 5.4.9. cita informācija, kas izmantota detālplānojuma izstrādei.

## **6. Papildus prasības detālplānojuma izstrādāšanai**

- 6.1. Detālplānojuma teritorijas ielu sarkano līniju tīklu plānot:
  - 6.1.1. kā atsevišķas zemes vienības;
  - 6.1.2. veidot kopēju ielu tīklu ar blakus esošajiem nekustamajiem īpašumiem;
  - 6.1.3. kā vairāku pakāpju hierarhisku sistēmu – no zemākas nozīmes ielām (minimālais platums atbilstoši normatīvajiem aktiem) uz augstākas nozīmes ielām;
  - 6.1.4. paredzot ietves un apgaismojumu;
  - 6.1.5. paredzot veloceliņus, izņemot piebraucamos ceļus;
  - 6.1.6. paredzot inženiertehnisko komunikāciju izvietojumu ceļu nodalījumu joslās un ielu sarkanajās līnijās – brauktuves neaizņemtajā teritorijā;
  - 6.1.7. ievērot TP noteikto vēlamu ielu tīklu vai sniegt pamatotu alternatīvu risinājumu;
  - 6.1.8. iekļaut ārējās ugunsdzēsības risinājumu (ūdens ņemšanas vietas).
- 6.2. Plānojot detālplānojuma teritorijas attīstību, paredzēt perspektīvās ēku novietnes katrā parcelē.
- 6.3. Līdz detālplānojuma projekta nodošanai publiskajai apspriešanai nodrošināt piekļuvi no detālplānojuma teritorijas līdz pašvaldības ielai vai valsts autoceļam atbilstoši normatīvajiem aktiem par ceļu pievienošanu valsts autoceļiem. Ja tas nav iespējams, piekļuvi nodrošina pa servitūta ceļu vai pa projektētu servitūta ceļu pēc servitūta nodibināšanas.
- 6.4. Detālplānojuma teritorijā iespējami šādi ūdensapgādes un kanalizācijas risinājumi:
  - 6.4.1. vietējā ūdensapgāde (spice vai dziļurbums) un vietējais kanalizācijas risinājums - izsmeļamais hermētiskais krājrezervuārs katrā detālplānojuma apbūves zemesgabalā ar nosacījumu, ja detālplānojuma īstenošanas brīdī centralizētie ūdensapgādes tīkli un centralizētie kanalizācijas tīkli nav izbūvēti līdz detālplānojuma teritorijai;
  - 6.4.2. ja detālplānojuma realizācijas brīdī centralizētie ūdensapgādes tīkli un centralizētie kanalizācijas tīkli līdz detālplānojuma teritorijai ir izbūvēti pieslēgties, pie tiem ir obligāti;
  - 6.4.3. administratīvajā līgumā par detālplānojuma realizāciju iekļaut obligātu prasību – būvprojektos paredzēt, vietējās ūdensapgādes sistēmas un vietējās kanalizācijas sistēmas izbūvi, paredzot iespēju pieslēgties pie centralizētās ūdensapgādes un kanalizācijas sistēmas pēc tās izbūves līdz detālplānojuma teritorijai. Detālplānojuma teritorijas nekustamo īpašumu īpašniekiem, izvirzīt kā obligātu nosacījumu pieslēgties centralizētajiem ūdensvada un kanalizācijas tīkliem, tiklīdz tie ir izbūvēti līdz detālplānojuma teritorijai.
- 6.5. Detālplānojuma teritorijā paredzēt elektroenerģijas, gāzes, elektronisko sakaru, lietus ūdens novadīšanas sistēmas izveidi no ielām un ceļiem.
- 6.6. Detālplānojuma teritorijā paredzēt ārējās ugunsdzēsības risinājumus.
- 6.7. Detālplānojuma teritorijā paredzēt lietus ūdens kanalizācijas novadīšanas sistēmas risinājumus.
- 6.8. Katram zemesgabalam paredzēt tikai vienu plānoto (atļauto) izmantošanu atbilstoši TP.
- 6.9. Veikt detālplānojuma teritorijas biotopu izpēti un iegūtos secinājumus ņemt vērā detālplānojuma izstrādes gaitā (ja to pieprasa Valsts vides dienesta Lielrīgas reģionālā vides pārvalde).
- 6.10. Plānojot detālplānojuma teritorijas attīstību, iespēju robežās maksimāli saglabāt tajā esošos kokus.
- 6.11. Saglabāt esošo meliorācijas sistēmu vai paredzēt tās pārkārtošanu, kā arī saglabāt meliorācijas grāvjus un nodrošināt to netraucētu ekspluatāciju.

- 6.12. Detālplānojuma teritorijas ielās paredzēt apgaismojuma izveidi.
- 6.13. Detālplānojuma projektam pievieno administratīvā līguma projektu par detālplānojuma īstenošanu, kurā papildus normatīvajos aktos noteiktajām prasībām ietver arī šādus nosacījumus:
- 6.13.1. noteikumus par detālplānojumā ietverto plānošanas risinājumu īstenošanas kārtību un termiņiem;
  - 6.13.2. noteikumus par ārējo ugunsdzēsības risinājumu īstenošanu;
  - 6.13.3. noteikumus par meliorācijas sistēmas pārkārtošanu;
  - 6.13.4. noteikumus par ūdensapgādes un kanalizācijas sistēmas ierīkošanu;
  - 6.13.5. noteikumus par lietusūdens novadīšanas sistēmas izveidi;
  - 6.13.6. ielām paredzēto zemesgabalu atsavināšanu.
- 6.14. Izstrādājot detālplānojumu, paredzēt tā obligātu realizāciju pa kārtām, nosakot, ka:
- 6.14.1. pirmajā kārtā atļauts izdalīt detālplānojuma teritorijas ielas atsevišķos zemesgabalos, piešķirot tām nosaukumus un nekustamā īpašuma lietošanas mērķus;
  - 6.14.2. pēc ielu izdalīšanas atlikušajām Īpašuma vienības daļām atļauts saglabāt nekustamā īpašuma lietošanas mērķi – zeme, uz kuras galvenā saimnieciskā darbība ir lauksaimniecība (NĪLM kods – 0101);
  - 6.14.3. otrajā kārtā paredzēt detālplānojuma ielu izbūvi ar visām nepieciešamajām komunikācijām, kuras paredzētas detālplānojumā un šo ielu nodošanu ekspluatācijā;
  - 6.14.4. otro kārtu iespējams sadalīt apakškārtās ar nosacījumu, ka tās seko viena otrai loģiskā secībā, veidojot vienotu izbūvējamo ielu un ceļu tīklu;
  - 6.14.5. trešajā kārtā paredzēt iespēju veikt detālplānojumā paredzēto apbūves parcelu izdalīšanu un apbūvi saskaņā ar detālplānojumu, piešķirot tām adreses un nekustamā īpašuma lietošanas mērķus saskaņā ar detālplānojumu;
  - 6.14.6. trešo kārtu iespējams sadalīt apakškārtās ar nosacījumu, ka tās seko viena otrai loģiskā secībā, veidojot vienotu apbūves struktūru kopā ar jau izbūvētajām ielām.

## **7. Institūcijas, no kurām saņemami nosacījumi, atzinumi vai saskaņojumi**

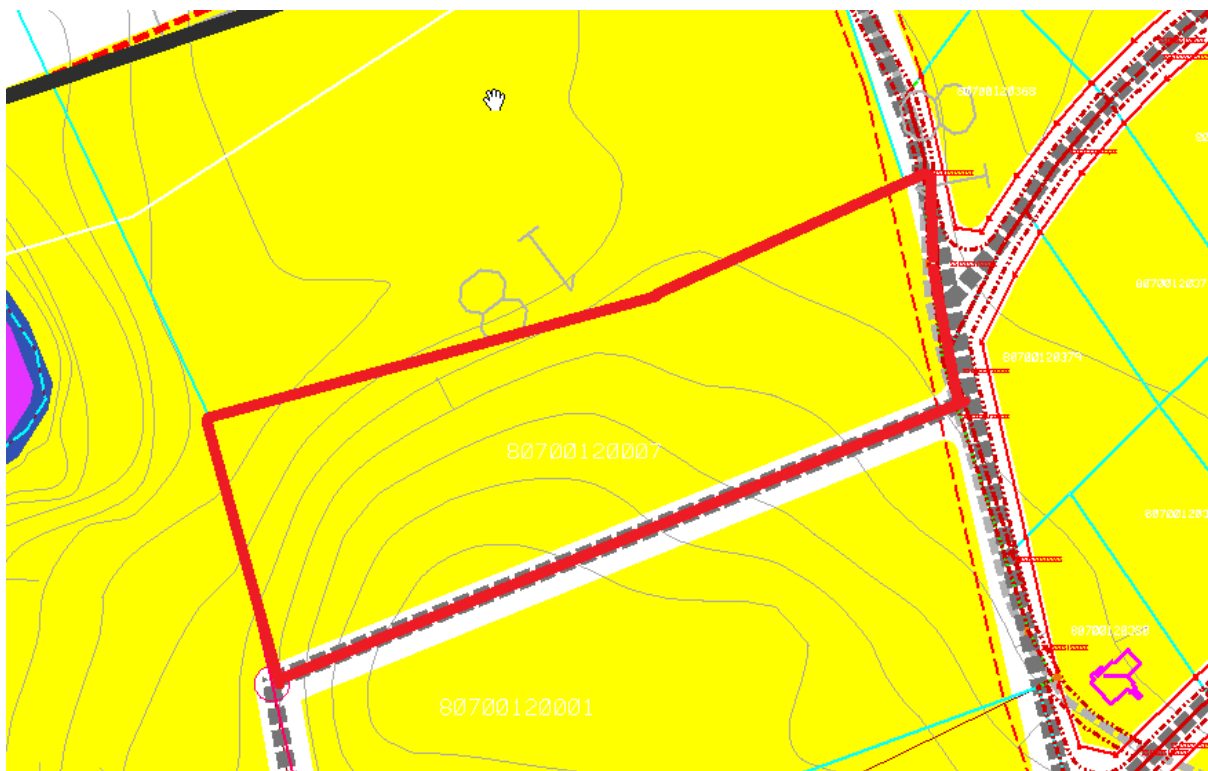
- 7.1. Veselības inspekcija (Klijānu ielā 7, Rīgā, LV-1012; tālr. 67317797);
- 7.2. AS “Sadales tīkls” Centrālais reģions (Līčos, Stopiņu novadā, LV-2130; tālr. 80200400);
- 7.3. VSIA “Zemkopības ministrijas nekustamie īpašumi”, Zemgales meliorācijas nodaļa (Uzvaras ielā 1, Bauskā, LV-3900; tālr. 63923822);
- 7.4. SIA “TET” ( Bāriņu ielā 10, Rīgā, LV-1002);
- 7.5. Lielrīgas reģionālā vides pārvalde (Rūpniecības ielā 23, Rīgā, LV-1045; tālr. 6784278);
- 7.6. AS “Gasol” (Vagonu ielā 20, Rīgā; LV-1009; tālr. 67369111).
- 7.7. Pašvaldības SIA “Ķekavas nami” (Rānavas ielā 17, Rānavā, Ķekavas pagastā, Ķekavas novadā, LV-2123, tālr. 67937448);


## **8. Detālplānojuma izstrādes kārtība**


- 8.1. Detālplānojumu izstrādā saskaņā ar spēkā esošajiem normatīvajiem aktiem.
- 8.2. Detālplānojuma izstrādes vadītājs publicē paziņojumus pašvaldības informatīvajā biļetenā „Ķekavas Novads” un pašvaldības tīmekļa vietnē [www.kekavasnovads.lv](http://www.kekavasnovads.lv) un Teritorijas attīstības plānošanas informācijas sistēmā (turpmāk – TAPIS) katrā no detālplānojuma izstrādes posmiem pēc lēmumu pieņemšanas par:
  - 8.2.1. detālplānojuma izstrādes uzsākšanu;
  - 8.2.2. detālplānojuma projekta apstiprināšanu un publiskās apspriešanas uzsākšanu;
  - 8.2.3. detālplānojuma apstiprināšanu Latvijas Republikas oficiālajā izdevumā “Latvijas Vēstnesis” un Teritorijas attīstības plānošanas informācijas sistēmā (TAPIS).
- 8.3. Detālplānojuma izstrādes vadītājs nosūta paziņojumu ar detālplānojuma risinājumiem saistīto nekustamo īpašumu īpašniekiem (tiesiskajiem valdītājiem).


- 8.4. Detālplānojuma izstrādātājs detālplānojuma teritorijā izvieto informācijas stendu (ne mazāku par 1,0 m X 0,5 m) ar informāciju:
- 8.4.1. par detālplānojuma izstrādes uzsākšanu;
  - 8.4.2. par detālplānojuma izstrādes mērķi;
  - 8.4.3. pašvaldības tīmekļa vietnes adresi, kur var iepazīties un sekot informācijai par detālplānojuma izstrādes gaitu.
- 8.5. Detālplānojuma izstrādātājs, izmantojot TAPIS, pieprasa un saņem no institūcijām šā darba uzdevuma 7.punktā minētos nosacījumus.
- 8.6. Detālplānojuma izstrādē izmanto aktuālu Latvijas ģeodēziskajā koordinātu sistēmā LKS-92 un Latvijas normālo augstumu sistēmā LAS-2000,5 izstrādātu un aktualizētu augstas detalizācijas topogrāfiskā plāna pamatni ar mēroga noteiktību 1:500, ar iekļautiem Nekustamā īpašuma valsts kadastra informācijas sistēmas datiem.
- 8.7. Detālplānojuma izstrādātājs apkopo saņemtos priekšlikumus un nosacījumus un izstrādā detālplānojuma projektu. Detālplānojuma projektu noformē divos eksemplāros, papildus pievienojot tā grafisko daļu digitālā veidā (\*dgn vai \*dwg formātā), realizācijas kārtību, paskaidrojuma rakstu un teritorijas izmantošanas un apbūves nosacījumus digitālā veidā (\*doc formātā), un iesniedz detālplānojuma izstrādes vadītājam.
- 8.8. Pēc Ķekavas novada domes lēmuma par detālplānojuma projekta nodošanu publiskajai apspriešanai un institūciju atzinumu saņemšanai pieņemšanas, detālplānojuma izstrādes vadītājs nosūta paziņojumu ar detālplānojuma risinājumu saistīto nekustamo īpašumu īpašniekiem (tiesiskajiem valdītājiem).
- 8.9. Pēc Ķekavas novada domes lēmuma par detālplānojuma projekta nodošanu publiskajai apspriešanai un institūciju atzinumu saņemšanai pieņemšanas, detālplānojuma izstrādātājs sagatavo detālplānojuma pirmo redakciju, noformē to digitālā veidā (\*pdf formātā), nodrošina tajā ietvertās ierobežotas pieejamības informācijas aizsardzību atbilstoši spēkā esošajiem normatīvajiem aktiem, un iesniedz detālplānojuma izstrādes vadītājam ievietošanai Ķekavas novada pašvaldības tīmekļa vietnē.
- 8.10. Detālplānojuma izstrādātājs veic publiskās apspriešanas pasākumus, ar TAPIS starpniecību pieprasa šā darba uzdevuma 7.punktā minēto institūciju atzinumus, apkopo iegūtos rezultātus un nepieciešamības gadījumā veic labojumus detālplānojuma projektā.
- 8.11. Detālplānojuma projekta galīgo redakciju detālplānojuma izstrādātājs noformē divos eksemplāros, papildus pievienojot detālplānojuma projektu digitālā formātā, un iesniedz detālplānojuma izstrādes vadītājam izskatīšanai.
- 8.12. Noformējot detālplānojuma projekta galīgo redakciju, detālplānojuma izstrādātājs paraksta detālplānojuma projekta galīgās redakcijas titullapu, paskaidrojuma rakstu, grafisko daļu un teritorijas izmantošanas un apbūves nosacījumus.
- 8.13. Detālplānojuma projekta grafisko daļu detālplānojuma izstrādātājs noformē digitālā veidā (\*dgn vai \*dwg formātā) un saskaņo ar Ķekavas novada pašvaldības datu bāzes uzturētāju SIA "Mērniecības centrs" (tālr. 67496833).
- 8.14. Detālplānojuma projekta galīgo redakciju detālplānojuma izstrādātājs noformē četros eksemplāros (no kuriem trīs eksemplārus iesien cietos vākos), katram eksemplāram pievienojot detālplānojuma projektu digitālā formātā, un iesniedz Ķekavas novada domei lēmuma pieņemšanai par detālplānojuma projekta apstiprināšanu.
- 8.15. Detālplānojuma izstrādes vadītājs divu nedēļu laikā no Ķekavas novada domes lēmuma par detālplānojuma projekta apstiprināšanu pieņemšanas dienas nodrošina paziņojuma par detālplānojuma apstiprināšanu ieviešanu TAPIS, Latvijas Republikas oficiālajā izdevumā "Latvijas Vēstnesis" un Ķekavas novada pašvaldības tīmekļa vietnē [www.kekavasnovads.lv](http://www.kekavasnovads.lv).

**9. Fragments no Ķekavas novada Ķekavas pagasta teritorijas plānojuma plānotās (atļautās) izmantošanas kartes**



 Īpašuma robeža

 Savrupmāju dzīvojamās apbūves teritorija (DzS)

 Satiksmes infrastruktūras objektu teritorijas TL

Sēdes vadītāja:

(PARAKSTS\*)

V.Baire



Līgums Nr. DP/\_\_\_/2020  
**PAR DETĀLPLĀNOJUMA IZSTRĀDI**

Ķekavā,

2020.gada \_\_.\_\_\_\_\_

**Ķekavas novada pašvaldība**, tās izpilddirektores Jolantas Jansones personā, kura rīkojas saskaņā ar Ķekavas novada domes saistošajiem noteikumiem Nr. 9/2016 „Ķekavas novada pašvaldības nolikums”, kas apstiprināti ar Ķekavas novada domes 2016.gada 21.februāra lēmumu Nr. 1.§ (protokols Nr. 8; turpmāk – Pašvaldība) no vienas puses un

\_\_\_\_\_, personas kods \_\_\_\_\_, nekustamā īpašuma „\_\_\_\_\_” (kadastra numurs \_\_\_\_\_), Ķekavas pagastā, Ķekavas novadā, īpašnieks (turpmāk– Ierosinātājs) no otras puses,

abas kopā un katra atsevišķi sauktas arī – Puse un Puses,

pamatojoties uz Teritorijas attīstības plānošanas likuma 13.panta trešo daļu un Ķekavas novada domes 2020.gada \_\_.\_\_\_\_\_ lēmumu Nr. \_\_.š. „Par detālplānojuma izstrādes uzsākšanu nekustamajam īpašumam „\_\_\_\_\_” Ķekavas pagastā, Ķekavas novadā” (protokols Nr. \_\_\_; turpmāk – Domes lēmums),

noslēdz šādu līgumu par detālplānojuma izstrādi (turpmāk– Līgums):

**1. LĪGUMA PRIEKŠMETS**

- 1.1. Puses vienojas, ka detālplānojumu nekustamajam īpašumam „\_\_\_\_\_” (kadastra numurs \_\_\_\_\_), Ķekavas pagastā, Ķekavas novadā (turpmāk – Nekustamais īpašums) izstrādā Ierosinātājs.
- 1.2. Puses vienojas, ka detālplānojuma izstrādi Nekustamajam īpašumam pilnā apmērā finansē Ierosinātājs.
- 1.3. Detālplānojumu izstrādā teritorijai, kas atbilst Nekustamā īpašuma zemes vienības (kadastra apzīmējums \_\_\_\_\_) robežām \_\_\_ ha platībā.
- 1.4. Detālplānojuma izstrādes vadītājs: Ķekavas novada pašvaldības Telpiskās plānošanas daļas teritorijas plānotājs Andris Lācis.
- 1.5. Detālplānojuma izstrādātājs: \_\_\_\_\_ (sertifikāta Nr. \_\_\_\_\_).
- 1.6. Telpiskās attīstības plānošanas informācijas sistēmā (turpmāk arī – TAPIS) ārpakalpojumu sniedzēja lietotāja tiesības tiek piešķirtas šādiem speciālistiem:

Vārds Uzvārds	Personas kods	E-pasts	Lomu kodi	Aktivitāte (piešķirt/mainīt)	Termiņš (līdz kuram datumam)

## 2. PAZIŅOJUMU APMAKSAS KĀRTĪBA UN TERMIŅI

- 2.1. Ierosinātājs pilnā apmērā apmaksā izdevumus par paziņojuma publicēšanu Latvijas Republikas oficiālajā izdevumā „Latvijas Vēstnesis” saskaņā ar Pašvaldības izsniegtu rēķinu.
- 2.2. Ierosinātājs 10 dienu laikā pēc lēmuma par detālplānojuma apstiprināšanu pieņemšanas dienas apmaksā izdevumus, kas saistīti ar paziņojuma par detālplānojuma apstiprināšanu publicēšanu Latvijas Republikas oficiālajā izdevumā „Latvijas Vēstnesis.”

## 3. PUŠU SAISTĪBAS

- 3.1. Ierosinātājam ir pienākums apmaksāt ar detālplānojuma izstrādi saistītos izdevumus Līgumā noteiktajā termiņā un kārtībā.
- 3.2. Pašvaldībai ir pienākums nodrošināt detālplānojuma izstrādes vadību un uzraudzību normatīvajos aktos noteiktajā kārtībā.
- 3.3. Pusēm ir tiesības organizēt nepieciešamās tikšanās, pārrunas, kā arī izpildīt citas saskaņotas darbības, kas saistītas ar Līguma izpildi.
- 3.4. Pēc detālplānojuma izstrādes vadītāja pieprasījuma Ierosinātājam ir pienākums nodrošināt Pašvaldību ar informatīvajiem materiāliem, iesniegšanai Ķekavas novada domes komitejās un sēdēs.
- 3.5. Ierosinātājam ir pienākums sagatavot publiskajai apspriešanai nepieciešamos informatīvos materiālus.
- 3.6. Pašvaldība nodrošina normatīvajos aktos noteikto lēmumu projektu sagatavošanu un iesniegšanu Ķekavas novada domes komitejās un sēdēs.
- 3.7. Pašvaldība nodrošina normatīvajos aktos noteikto paziņojumu publicēšanu un ievietošanu Ķekavas novada pašvaldības informatīvajā biļetenā „Ķekavas novads”, Latvijas Republikas oficiālajā izdevumā „Latvijas Vēstnesis” un TAPIS.
- 3.8. Ierosinātājs pieprasa nosacījumus detālplānojuma izstrādei no institūcijām, kas minētas ar Domes lēmumu apstiprinātajā darba uzdevumā Nr. \_\_\_\_\_.
- 3.9. Pašvaldība nodod Ierosinātājam Ķekavas novada domes pieņemto lēmumu izrakstus, kas nepieciešami Līguma izpildei, un normatīvajos aktos noteiktajā kārtībā apliecinātas paziņojumu publicēšanai Latvijas Republikas oficiālajā izdevumā „Latvijas Vēstnesis” un informatīvajā biļetenā “Ķekavas novads” kopijas.
- 3.10. Pēc detālplānojuma galīgās redakcijas izstrādāšanas un iesniegšanas Telpiskās plānošanas daļā Pašvaldība izskata detālplānojuma projektu un pieņem vienu no Ministru kabineta 2014.gada 14.oktobra noteikumos Nr. 628 „Noteikumi par pašvaldību teritorijas attīstības plānošanas dokumentiem” noteiktajiem lēmumiem.
- 3.11. Ja Ierosinātājs neievēro Līguma 2.2.punktā noteikto samaksas termiņu, tad Ierosinātājs maksā Pašvaldībai līgumsodu 0,1% apmērā no Pašvaldības rēķinā norādītās summas par katru nokavēto dienu.

## 4. NEPĀRVARAMA VARA

- 4.1. Puses ir atbrīvotas no atbildības par Līguma pilnīgu vai daļēju neizpildi, ja šāda neizpilde radusies nepārvaramas varas vai ārkārtēja rakstura apstākļu rezultātā, kuru darbība sākusies pēc Līguma noslēgšanas un kurus nevarēja iepriekš ne paredzēt, ne novērst. Pie nepārvaramas varas vai ārkārtēja rakstura apstākļiem pieskaitāmi: stihiskas nelaimes, avārijas, epidēmijas, streiki, varas un pārvaldes institūciju rīcība, normatīvu aktu, kas būtiski ierobežo un aizskar Pušu tiesības un ietekmē uzņemtās saistības, pieņemšana un stāšanās spēkā.
- 4.2. Pusei, kas atsauca uz nepārvaramas varas vai ārkārtēja rakstura apstākļu darbību, nekavējoties par šādiem apstākļiem rakstveidā jāziņo otrai Pusei. Ziņojumā jānorāda, kādā termiņā, pēc viņa uzskata, ir iespējama un paredzama viņa Līgumā paredzēto saistību izpilde, un, pēc pieprasījuma, šādam ziņojumam ir jāpievieno izziņa, kuru izsniegusi kompetenta institūcija un kura satur ārkārtējo apstākļu darbības apstiprinājumu un to raksturojumu.

## 5. STRĪDU IZSKATĪŠANAS KĀRTĪBA

Strīdus par Līguma neizpildi vai nepienācīgu izpildi Puses risina savstarpēji sarunu ceļā. Ja Puses strīdu nevar atrisināt savstarpēji sarunu ceļā, strīdu risina tiesā Latvijas Republikas normatīvajos aktos noteiktajā kārtībā.

## 6. CITI NOTEIKUMI

- 6.1. Līgums stājas spēkā ar tā parakstīšanas brīdi.
- 6.2. Līgums uzskatāms par izbeigtu ar brīdi, kad Ierosinātājs ir apmaksājis Līguma 2.2.punktā noteiktos izdevumus.
- 6.3. Līgumu var izbeigt rakstveidā Pusēm savstarpēji vienojoties.
- 6.4. Visi Līguma grozījumi un papildinājumi stājas spēkā, ja ir noformēti rakstveidā un tos ir parakstījušas abas Puses. Visi Līguma grozījumi un papildinājumi ir Līguma neatņemama sastāvdaļa.
- 6.5. Līgums sagatavots divos eksemplāros, katrs uz trijām lapām. Viens līguma eksemplārs tiek glabāts Pašvaldībā, bet otrs – pie Ierosinātāja. Abiem Līguma eksemplāriem ir vienāds juridiskais spēks.

## 7. PUŠU PARAKSTI UN REKVIZĪTI

**Ķekavas novada pašvaldība** \_\_\_\_\_

Gaismas iela 19, k-9., Ķekava, Ķekavas  
novads, LV-2123  
Reģ. Nr. 90000048491  
Banka: SEB Banka  
Konts: LV62UNLA0050014272800  
Kods: UNLALV2X

Paraksts: \_\_\_\_\_

Paraksts: \_\_\_\_\_  
izpilddirektore Jolanta Jansone

Sēdes vadītāja: (PARAKSTS\*) V.Baire

**\*ŠIS DOKUMENTS IR ELEKTRONISKI PARAKSTĪTS AR DROŠU  
ELEKTRONISKO PARAKSTU UN SATUR LAIKA ZĪMOGU.**