



ĶEKAVAS NOVADA DOME

Gaismas iela 19 k-9 -1, Ķekava, Ķekavas pagasts, Ķekavas novads, LV-2123,
tālrunis 67935803, e-pasts: novads@kekava.lv

SĒDES PROTOKOLA PIELIKUMS

2021.gada 4.marts

protokols Nr. 6

LĒMUMS Nr. 6

Par detālplānojuma "Vecvidēji", Katlakalnā, Ķekavas pagastā, Ķekavas novadā, darba uzdevuma atkārtotu izdošanu

Izskatot detālplānojuma "Vecvidēji" teritorijas īpašnieku iesniegumu (reģistrēts Ķekavas novada pašvaldībā 2020.gada 12.februārī ar Nr. 1-6.1/21/683; turpmāk – Iesniegums) ar lūgumu izdot atkārtoti darba uzdevu detālplānojuma izstrādei, jo agrāk izdotajam darba uzdevumam beidzies derīguma termiņš,

Ķekavas novada dome konstatē:

1. Ķekavas novada dome 2018.gada 17.maijā pieņēma lēmumu Nr. 20. "Par detālplānojuma izstrādes uzsākšanu nekustamajam īpašumam "Vecvidēji", Katlakalnā, Ķekavas pagastā, Ķekavas novadā" (protokols Nr. 11), ar kuru atļāva izstrādāt detālplānojumu nekustamajam īpašumam "Vecvidēji", kadastra numurs 8070 007 3103, zemes vienībai ar kadastra apzīmējumu 8070 007 1409 (turpmāk – Nekustamais īpašums), zemesgabala sadalei, noliktavu un vispārīgās ražošanas uzņēmuma būvniecībai saskaņā ar darba uzdevumu D-2018-10 (turpmāk – Darba udevums).
2. Ministru kabineta 2014.gada 14.oktobra noteikumu Nr. 628 "Noteikumi par pašvaldību teritorijas attīstības plānošanas dokumentiem" 103.punkts noteic, ka detālplānojuma darba uzdevuma derīguma termiņš ir divi gadi. Ja nav mainījušies faktiskie un tiesiskie apstākļi, uz kuru pamata ir izdots darba uzdevums, pašvaldība var pieņemt lēmumu par darba uzdevuma derīguma termiņa pagarināšanu. Ņemot vērā, ka Iesniegums iesniegts pēc noteiktā Darba uzdevuma termiņa beigām, Darba uzdevuma termiņa pagarināšana nav iespējama. Faktiskie apstākļi, uz kuru pamata tika izdots Darba uzdevums detālplānojuma projekta izstrādei Nekustamajam īpašumam, nav mainījušies. Līdz ar to nav nepieciešama papildus prasību un nosacījumu izvirzīšana detālplānojuma grozījumu izstrādei.

Pamatojoties uz:

- Ministru kabineta 2014.gada 14.oktobra noteikumu Nr. 628 "Noteikumi par pašvaldību teritorijas attīstības plānošanas dokumentiem" 103.punktu;
- Ķekavas novada domes Attīstības un uzņēmējdarbības atbalsta komitejas 2021.gada 24.februāra atzinumu,

Atklāti balsojot

ar 15 balsīm „Par”- (Andis Adats, Viktorija Baire, Andris Ceļmalnieks, Andis Damlics, Agnese Geduševa, Juris Jerums, Arnolds Keisters, Gatis Līcis, Dzintra Medne, Voldemārs Pozņaks, Indra Priede, Anastasija Prokopenko, Valts Variks, Aigars Vītols, Juris Žilko), „Pret” – nav, „Atturas” – nav,

Ķekavas novada dome NOLEMJ:

1. Izdot darba uzdevumu Nr. D-2021-7 detālpārplānojuma "Vecvidēji" izstrādes uzsākšanai.
2. Uzdot Ķekavas novada pašvaldības Administratīvajai pārvaldei lēmumu nosūtīt SIA "Happy Dog Baltic" uz e-pastu: gints.kalnins@happydog.lv.

Personas datus Ķekavas novada pašvaldība apstrādāja, pamatojoties uz Eiropas parlamenta un padomes regulas (ES) 2016/679 par fizisku personu aizsardzību attiecībā uz personas datu apstrādi un šādu datu brīvu apriti un ar ko ieceļ Direktīvu 95/46EK 6.panta pirmās daļas (c) punktu – apstrāde ir vajadzīga, lai izpildītu uz pārzini attiecināmu juridisku pienākumu.

Saskaņā ar Informācijas atklātības likuma 5.panta otrās daļas 4.punktu, šajā lēmumā norādītie personas dati ir ierobežotas pieejamības informācija.

Atbilstoši Administratīvā procesa likuma 70.panta pirmajai un otrajai daļai, šis lēmums stājas spēkā ar brīdi, kad tas paziņots adresātam. Saskaņā ar Paziņošanas likuma 9.panta otro daļu dokuments, kas sūtīts pa elektronisko pastu, uzskatāms par paziņotu otrajā darba dienā pēc tā nosūtīšanas.

Sēdes vadītāja

(PARAKSTS*)

V. Baire

DARBA UZDEVUMS Nr. D-2021- 7
detālplānojuma izstrādei nekustamajam īpašumam “Vecvidēji”, Katlakalnā, Ķekavas
pagastā, Ķekavas novadā

1. Detālplānojuma izstrādes pamatojums

1.1.Detālplānojuma izstrādi ierosina ar P.M., personas kods _ (adrese: _, Rīga, LV-1064), V.K., personas kods _ (adrese: _, Rīga, LV-1084), “VCV Invest” (reģ.nr. 40103546117, juridiskā adrese: A.Čaka iela 33-11, Rīga, LV-1011) un SIA “Happy Dog Baltic” (reģ.nr. 40003514859, juridiskā adrese: Remtes iela 21, Rīga, LV-1046) 2018. gada 18.aprīļa kopēju iesniegumu (reģistrācijas Nr. 1-6.1/18/2037), kurā lūgts atļaut uzsākt detālplānojuma “Vecvidēji” izstrādi ar mērķi zemesgabala sadalei, noliktavu un vispārīgās ražošanas uzņēmuma būvniecībai.

2021.gada 12.februāra kopējs iesniegums (reģistrēts Ķekavas novada pašvaldībā ar Nr.1-6.1/21/683 no detālplānojuma “Vecvidēji” teritorijas nekustamo īpašumu īpašniekiem par atkārtotu darba uzdevuma izdošanu, jo beidzies esošā darba uzdevuma derīguma termiņš.

1.2.Detālplānojumu izstrādā pamatojoties uz Teritorijas attīstības plānošanas likuma 28.panta trešo un ceturto daļu, Ministru kabineta 2014.gada 14.oktobra noteikumu Nr. 628 „Noteikumi par pašvaldību teritorijas attīstības plānošanas dokumentiem” 38.punktu, 39.2., 39.3. un 39.4.apakšpunktu, 98. un 107.punktu, Zemes pārvaldības likuma 7.pantu un Ķekavas novada Ķekavas pagasta teritorijas plānojumu 2009.-2021. gadam (apstiprināts ar Ķekavas novada domes 2009.gada 25.augusta saistošajiem noteikumiem Nr. SN-TPD-34/2009; turpmāk – Teritorijas plānojums).

2. Detālplānojuma izstrādes mērķis un uzdevums

2.1. Detālplānojuma izstrādes mērķis ir nekustamā īpašuma “Vecvidēji”, kadastra numurs 8070 007 3103, zemes vienības ar kadastra apzīmējumu 8070 007 1409, Katlakalnā, Ķekavas pagastā, Ķekavas novadā (turpmāk – Nekustamais īpašums) sadale, noliktavu un vispārīgās ražošanas uzņēmuma, un vienota ceļu un inženiertīklu kopuma izveide detālplānojuma teritorijā un tai pieguļošajām teritorijām.

2.2. Detālplānojuma izstrādes uzdevums ir detalizēt Nekustamā īpašuma teritorijas plānoto (atļauto) izmantošanu – Jauktas ražošanas un darījumu apbūves (JRD) un Satiksmes infrastruktūras objektu teritoriju (TL), lai īstenotu šā darba uzdevuma 2.1.punktā minēto teritorijas attīstības priekšlikumu.

3. Detālplānojuma teritorija

Detālplānojumu izstrādā teritorijai, kas atbilst Nekustamā īpašuma robežām 2.1173 ha platībā.

4. Nepieciešamā informācija un dokumenti detālplānojuma izstrādei

4.1.Ķekavas novada domes lēmumi:

4.1.1. par detālplānojuma izstrādes uzsākšanu, detālplānojuma izstrādes vadītāja apstiprināšanu un detālplānojuma darba uzdevuma apstiprināšanu;

4.1.2.par detālplānojuma projekta publiskās apspriešanas uzsākšanu;

4.1.3.par detālplānojuma projekta apstiprināšanu.

4.1. Darba uzdevums detālplānojuma izstrādei;

4.2.Darba uzdevuma 7.punktā minēto institūciju izsniegtie nosacījumi (tehniskie noteikumi) detālplānojuma teritorijai;

4.3. Darba uzdevuma 7. punktā minēto institūciju izsniegtie atzinumi un saskaņojumi detālplānojuma projekta atbilstībai izsniegtajiem tehniskajiem noteikumiem;

4.5. LAS-2000,5 koordinātu sistēmā izgatavota un aktualizēta augstas detalizācijas topogrāfiskās informācijas plāna pamatne M 1:500 ar iekļautiem Valsts zemes dienesta Nekustamā īpašuma valsts kadastra informācijas sistēmas datiem.

5. Prasības detālplānojuma izstrādei

5.1. Paskaidrojuma raksts:

- 5.1.1. detālplānojuma izstrādes mērķis un uzdevumi;
- 5.1.2. detālplānojuma risinājumu apraksts un uzdevumi;
- 5.1.3. izvērtējums par detālplānojuma ietekmi uz piegulošajām teritorijām;
- 5.1.4. paskaidrojums par detālplānojuma īstenošanu.

5.2. Grafiskā daļa:

- 5.2.1. teritorijas pašreizējās izmantošanas plāns;
- 5.2.2. aktuāls augstas detalizācijas topogrāfiskais plāns, kas izstrādāts Latvijas ģeodēziskajā koordinātu sistēmā LAS-2000,5 mērogā 1:500 ar iekļautiem Valsts zemes dienesta Nekustamā īpašuma valsts kadastra informācijas sistēmas datiem;
- 5.2.3. teritorijas plānotās (atļautās) izmantošanas plāns, kas izstrādāts uz Latvijas ģeodēziskajā koordinātu sistēmā LAS-2000,5 izgatavotas un aktualizētas augstas detalizācijas topogrāfiskā plāna pamatnes mērogā 1:500 ar iekļautiem Valsts zemes dienesta Nekustamā īpašuma valsts kadastra informācijas sistēmas datiem, kurā norāda:
 - 5.2.3.1. esošās un plānotās zemes vienību robežas;
 - 5.2.3.2. esošās un plānotās apbūves izvietojumu;
 - 5.2.3.3. esošās un plānotās satiksmes infrastruktūras izvietojumu, transporta un gājēju plūsmu;
 - 5.2.3.4. esošās un plānotās aizsargjoslas;
 - 5.2.3.5. apgrūtinājumu eksplikāciju, precizējot radītājus un aizņemtās teritorijas katrai zemes vienībai (servitūti, būvlaides u.tml.);
 - 5.2.3.6. funkcionālo zonējumu un apbūves rādītājus;
 - 5.2.3.7. vertikālo plānojumu;
 - 5.2.3.8. teritorijas izvietojuma shēmu un pieņemtos apzīmējumus;
 - 5.2.3.9. nekustamā īpašuma lietošanas mērķu (NĪLM) priekšlikumus;
 - 5.2.3.10. adresācijas priekšlikumu, kas saskaņots ar Ķekavas novada pašvaldības Nekustamā īpašuma daļu (11.kab., tālr. 67847151);
 - 5.2.3.11. savietoto inženiertīklu shēmu mērogā 1:500 uz detalizācijas topogrāfiskā uzmērījumu plāna.

5.3. Teritorijas izmantošanas un apbūves nosacījumi:

- 5.3.1. detalizēti teritorijas izmantošanas un apbūves nosacījumi un apbūves parametri;
- 5.3.2. labiekārtojuma nosacījumi;
- 5.3.3. prasības inženiertehniskajam nodrošinājumam (paredzēt tādu komunikāciju izvietojumu un tehniskos risinājumus, lai pēc iespējas racionāli izmantotu ielas pazemes telpu, norādot visu teritorijai nepieciešamo inženierkomunikāciju un publiskās ārtelpas kvalitatīvi veidojošo elementu, tajā skaitā ielu apstādījumu, savstarpējo izvietojumu un ielu šķērsprofilus);
- 5.3.4. prasības arhitektoniskiem risinājumiem;
- 5.3.5. prasības detālplānojuma realizācijai nepieciešamo ceļu (ceļu posmu) izbūvei vai rekonstrukcijai.

5.4. Pārskats par detālplānojuma izstrādi:

- 5.4.1. šā darba uzdevuma 4.1.punktā minētie Ķekavas novada domes lēmumi;
- 5.4.2. zemes robežu plāns un zemesgrāmatas apliecības kopija;
- 5.4.3. darba uzdevums detālplānojuma izstrādei;
- 5.4.4. priekšlikumi, kas saņemti, uzsākot detālplānojuma izstrādi, un publiskās apspriešanas materiāli;
- 5.4.5. ziņojums par vērā ņemtajiem un noraidītajiem priekšlikumiem un iebildumiem;
- 5.4.6. institūciju izsniegtā informācija, nosacījumi detālplānojuma izstrādei un atzinumi par to ievērošanu;
- 5.4.7. ziņojums par institūciju nosacījumu ievērošanu;
- 5.4.8. ziņojums par detālplānojuma atbilstību Teritorijas plānojumam;
- 5.4.9. cita informācija, kas izmantota detālplānojuma izstrādei.

6. Papildus prasības detālplānojuma izstrādāšanai

- 6.1. Ceļu nodalījuma joslas detālplānojuma teritorijā plāno, ievērojot šādus nosacījumus:
 - 6.1.1. ielas sarkanajās līnijās plāno kā atsevišķas zemes vienības;
 - 6.1.2. plānojot ielas, veido vienotu ielu tīklu ar blakus esošajiem nekustamajiem īpašumiem;
 - 6.1.3. ielas sarkanajās līnijās plāno kā vairāku pakāpju hierarhisku sistēmu – no zemākās nozīmes ielas (ievērojot normatīvajos aktos noteikto minimālo platumu) uz augstākas nozīmes ielu, vienlaikus ievērojot Teritorijas plānojumā noteikto satiksmes infrastruktūras teritoriju izvietojumu vai paredzot alternatīvu risinājumu;
 - 6.1.4. paredzot velociņu (izņemot piebraucamos ceļus) izveidi;
 - 6.1.5. paredzot inženiertīklu izvietojumu ceļu nodalījumu joslās;
 - 6.1.6. paredzot ārējās ugunsdzēsības risinājumu (ūdens ņemšanas vietas);
 - 6.1.7. paredzot lietus ūdens novadīšanas risinājumus.
- 6.2. Plānojot detālplānojuma teritorijas attīstību, paredzēt perspektīvās ēku novietnes Nekustamajā īpašumā un norādīt vienotus ēku arhitektoniskā veidola risinājumus. Ievērojot šajā punktā noteikto, detālplānojuma projekta teritorijas izmantošanas un apbūves nosacījumos iekļaut prasību par nepieciešamību veidot arhitektoniski izteiksmīgas ēku fasādes.
- 6.3. Detālplānojuma teritorijā paredzēt elektroenerģijas, gāzes, elektronisko sakaru, lietus ūdens novadīšanas sistēmas izveidi no ceļiem.
- 6.4. Līdz detālplānojuma projekta nodošanai publiskajai apspriešanai nodrošināt piekļuvi no detālplānojuma teritorijas līdz pašvaldības ielai vai valsts autoceļam atbilstoši normatīvajiem aktiem par ceļu pievienošanu valsts autoceļiem. Ja tas nav iespējams, piekļuvi nodrošina pa servitūta ceļu vai pa projektētu servitūta ceļu pēc servitūta nodibināšanas.
- 6.5. Detālplānojuma teritorijā iespējami šādi ūdensapgādes un kanalizācijas risinājumi:
 - 6.5.1. vietējā ūdensapgāde (spice vai dziļurbums) un vietējais kanalizācijas risinājums - izsmelamais hermētiskais krājrezervuārs katrā detālplānojuma apbūves zemesgabalā (ja institūciju izdotie nosacījumi detālplānojuma izstrādei neparedz centrālā ūdensvada un kanalizācijas nepieciešamību) ar nosacījumu, ja detālplānojuma īstenošanas brīdī centralizētie ūdensapgādes tīkli un centralizētie kanalizācijas tīkli nav izbūvēti līdz detālplānojuma teritorijai;
 - 6.5.2. ja detālplānojuma realizācijas brīdī centralizētie ūdensapgādes tīkli un centralizētie kanalizācijas tīkli līdz detālplānojuma teritorijai ir izbūvēti pieslēgties, pie tiem ir obligāti;
 - 6.5.3. administratīvajā līgumā par detālplānojuma realizāciju iekļaut obligātu prasību – būvprojektos paredzēt, vietējās ūdensapgādes sistēmas un vietējās kanalizācijas sistēmas izbūvi, paredzot iespēju pieslēgties pie centralizētās ūdensapgādes un kanalizācijas sistēmas pēc tās izbūves līdz detālplānojuma teritorijai. Detālplānojuma teritorijas nekustamo īpašumu īpašniekiem, izvirzīt kā obligātu nosacījumu pieslēgties centralizētajiem ūdensvada un kanalizācijas tīkliem, tiklīdz tie ir izbūvēti līdz detālplānojuma teritorijai.
- 6.5. vismaz 10% no kopējās zemesgabalu platības paredzēt apstādījumiem.

- 6.6. Detālplānojuma teritorijā paredzēt ārējās ugunsdzēsības risinājumus.
- 6.7. Detālplānojuma teritorijā paredzēt lietus ūdens kanalizācijas novadīšanas sistēmas risinājumus.
- 6.8. Katram zemesgabalam paredzēt tikai vienu plānoto (atļauto) izmantošanu atbilstoši Teritorijas plānojumam.
- 6.9. Veikt detālplānojuma teritorijas biotopu izpēti un iegūtos secinājumus ņemt vērā detālplānojuma izstrādes gaitā (ja to prasa Lielrīgas vides pārvalde savos nosacījumos).
- 6.10. Plānojot detālplānojuma teritorijas attīstību, iespēju robežās maksimāli saglabāt tajā esošos kokus.
- 6.11. Saglabāt esošo meliorācijas sistēmu vai paredzēt tās pārkārtošanu, kā arī saglabāt meliorācijas grāvjus un nodrošināt to netraucētu ekspluatāciju.
- 6.12. Detālplānojuma projektam pievieno administratīvā līguma projektu par detālplānojuma īstenošanu, kurā papildus normatīvajos aktos noteiktajām prasībām ietver arī šādus nosacījumus:
 - 6.12.1. noteikumus par detālplānojumā ietverto plānošanas risinājumu īstenošanas kārtību un termiņiem;
 - 6.12.2. noteikumus par ārējo ugunsdzēsības risinājumu īstenošanu;
 - 6.12.3. noteikumus par meliorācijas sistēmas pārkārtošanu;
 - 6.12.4. noteikumus par centrālās ūdensapgādes un centrālās kanalizācijas sistēmas ierīkošanu;
 - 6.12.5. noteikumus par lietu ūdens novadīšanas sistēmas izveidi;
 - 6.12.6. ielu un ceļu izbūves kārtību.
- 6.13. Izstrādājot detālplānojumu, paredzēt tā realizāciju pa kārtām, ja tādas nepieciešamas.

7. Institūcijas, no kurām saņemami nosacījumi, atzinumi vai saskaņojumi

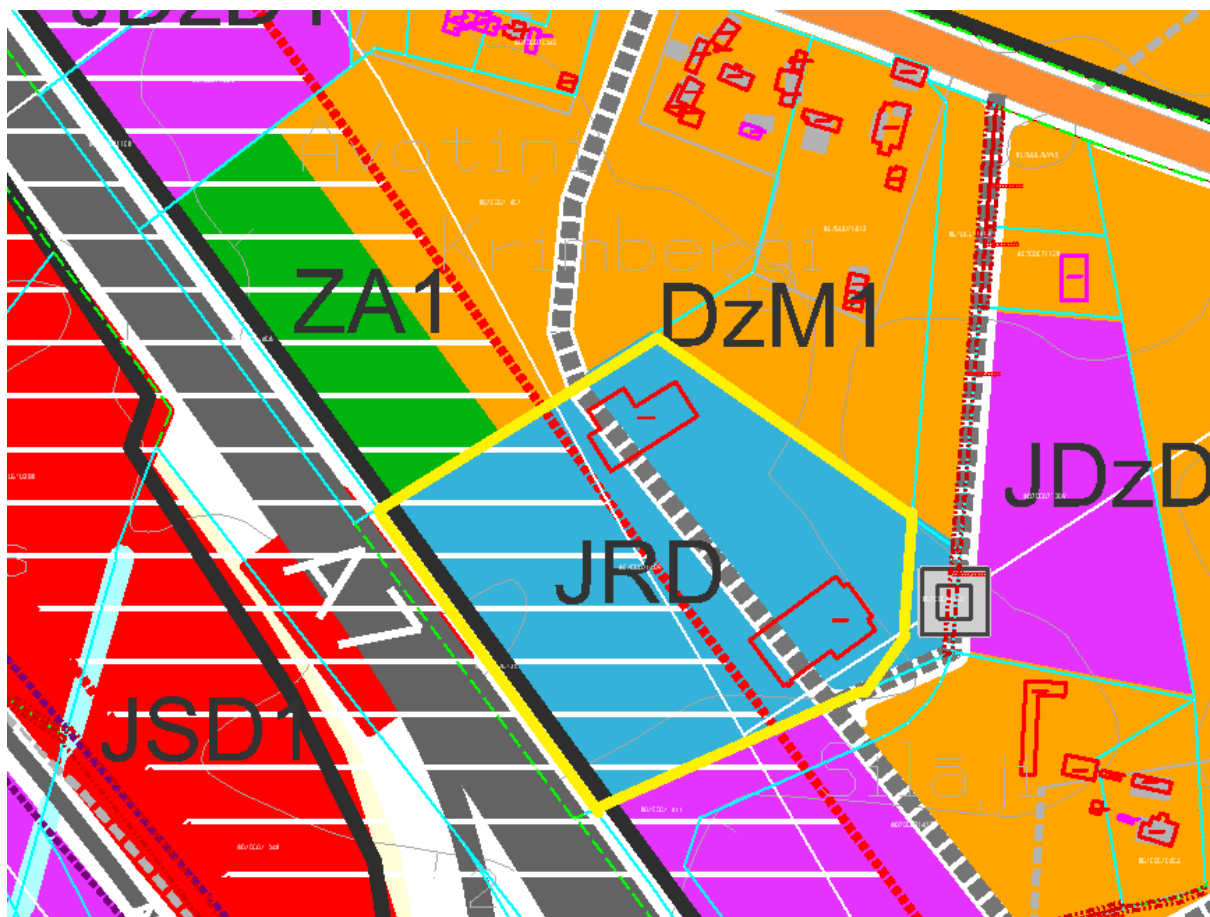
- 7.1. Veselības inspekcija (Klijānu iela 7, Rīga, LV-1012, tālr. 67317787);
- 7.2. AS „Sadales tīkls” Pierīgas reģions (Līči, Stopiņu novads, LV-2130, tālr. 80200400);
- 7.3. Valsts SIA „Zemkopības ministrijas nekustamie īpašumi” Zemgales reģiona meliorācijas nodaļa (Uzvaras iela 1, Bauska, Bauskas novads, LV-3901, tālr. 63923822);
- 7.4. SIA „Lattelecom” (Bāriņu iela 10, Rīga, LV-1002);
- 7.5. Ķekavas pašvaldības SIA „Ķekavas nami” (Rānavas iela 17, Rāmava, Ķekavas pagasts, Ķekavas novads, LV-2123, tālr. 67937448);
- 7.6. Valsts vides dienesta Lielrīgas reģionālā vides pārvalde (Rūpniecības iela 23, Rīga, LV-1045, tālr. 67084278);
- 7.7. AS „Latvijas gāze” (Vagonu iela 20, Rīga, LV-1009, tālr. 67369111);
- 7.8. Valsts AS „Latvijas Valsts ceļi” Rīgas nodaļa (Mazā Rencēnu iela 3, Rīga, LV-1073, tālr. 67249066);
- 7.9. Satiksmes ministrija (Gogoļa iela 3, Rīga, LV-1050).


8. Detālplānojuma izstrādes kārtība

- 8.1. Detālplānojumu izstrādā, ievērojot šo darba uzdevumu un spēkā esošos normatīvos aktus.
- 8.2. Detālplānojuma izstrādes vadītājs publicē paziņojumus Ķekavas novada pašvaldības informatīvajā biļetenā „Ķekavas novads”, Ķekavas novada pašvaldības tīmekļa vietnē www.kekavasnovads.lv un Teritorijas attīstības plānošanas informācijas sistēmā (turpmāk – TAPIS) katrā no detālplānojuma izstrādes posmiem pēc šādu lēmumu pieņemšanas:
 - 8.2.1. pēc pašvaldības lēmuma par detālplānojuma izstrādes uzsākšanu;
 - 8.2.2. pēc pašvaldības lēmuma par detālplānojuma projekta nodošanu publiskajai apspriešanai un institūciju atzinumu saņemšanai;
 - 8.2.3. pēc pašvaldības lēmuma par detālplānojuma projekta apstiprināšanu.


- 8.3. Detālplānojuma izstrādes vadītājs nosūta paziņojumu ar detālplānojuma risinājumu saistīto nekustamo īpašumu īpašniekiem (tiesiskajiem valdītājiem).
- 8.4. Detālplānojuma izstrādātājs detālplānojuma teritorijā izvieto informācijas stendu (ne mazāku kā 1,0 m x 0,5 m), kurā norāda informāciju par:
 - 8.4.1. detālplānojuma izstrādes uzsākšanu;
 - 8.4.2. detālplānojuma izstrādes mērķi;
 - 8.4.3. iespēju iepazīties ar informāciju par detālplānojuma izstrādes gaitu, norādot Ķekavas novada pašvaldības tīmekļa vietnes adresi.
- 8.5. Detālplānojuma izstrādātājs, izmantojot TAPIS, pieprasa un saņem no institūcijām šā darba uzdevuma 7.punktā minētos nosacījumus.
- 8.6. Detālplānojuma izstrādē izmanto LAS-2000,5 koordinātu sistēmā izgatavotu un aktualizētu augstas detalizācijas topogrāfiskās informācijas plāna pamatni M 1:500 ar iekļautiem Valsts zemes dienesta Nekustamā īpašuma valsts kadastra informācijas sistēmas datiem.
- 8.7. Detālplānojuma izstrādātājs apkopo saņemtos priekšlikumus un nosacījumus un izstrādā detālplānojuma projektu. Detālplānojuma projektu noformē divos eksemplāros, papildus pievienojot tā grafisko daļu digitālā veidā (*dgn vai *dwg formātā), realizācijas kārtību, paskaidrojuma rakstu un teritorijas izmantošanas un apbūves nosacījumus digitālā veidā (*doc formātā), un iesniedz detālplānojuma izstrādes vadītājam.
- 8.8. Pēc Ķekavas novada domes lēmuma par detālplānojuma projekta nodošanu publiskajai apspriešanai un institūciju atzinumu saņemšanai pieņemšanas detālplānojuma izstrādes vadītājs nosūta paziņojumu ar detālplānojuma risinājumu saistīto nekustamo īpašumu īpašniekiem (tiesiskajiem valdītājiem).
- 8.9. Pēc Ķekavas novada domes lēmuma par detālplānojuma projekta nodošanu publiskajai apspriešanai un institūciju atzinumu saņemšanai pieņemšanas detālplānojuma izstrādātājs sagatavo detālplānojuma pirmo redakciju, noformē to digitālā veidā (*pdf formātā), nodrošina tajā ietvertās ierobežotas pieejamības informācijas aizsardzību atbilstoši spēkā esošajiem normatīvajiem aktiem, un iesniedz detālplānojuma izstrādes vadītājam ievietošanai Ķekavas novada pašvaldības tīmekļa vietnē.
- 8.10. Detālplānojuma izstrādātājs veic publiskās apspriešanas pasākumus, ar TAPIS starpniecību pieprasa šā darba uzdevuma 7.punktā minēto institūciju atzinumus, apkopo iegūtos rezultātus un nepieciešamības gadījumā veic labojumus detālplānojuma projektā.
- 8.11. Detālplānojuma projekta galīgo redakciju detālplānojuma izstrādātājs noformē divos eksemplāros, papildus pievienojot detālplānojuma projektu digitālā formātā, un iesniedz detālplānojuma izstrādes vadītājam izskatīšanai.
- 8.12. Noformējot detālplānojuma projekta galīgo redakciju, detālplānojuma izstrādātājs paraksta detālplānojuma projekta galīgās redakcijas titullapu, paskaidrojuma rakstu, grafisko daļu un teritorijas izmantošanas un apbūves nosacījumus.
- 8.13. Detālplānojuma projekta grafisko daļu detālplānojuma izstrādātājs noformē digitālā veidā (*dgn vai *dwg formātā) un saskaņo ar Ķekavas novada pašvaldības datu bāzes uzturētāju SIA „Mērniecības centrs” (tālr. 67496833).
- 8.14. Detālplānojuma projekta galīgo redakciju detālplānojuma izstrādātājs noformē četros eksemplāros (no kuriem trīs eksemplārus iesien cietos vākos), katram eksemplāram pievienojot detālplānojuma projektu digitālā formātā, un iesniedz Ķekavas novada domei lēmuma pieņemšanai par detālplānojuma projekta apstiprināšanu.
- 8.15. Detālplānojuma izstrādes vadītājs divu nedēļu laikā no Ķekavas novada domes lēmuma par detālplānojuma projekta apstiprināšanu pieņemšanas dienas nodrošina paziņojuma par detālplānojuma apstiprināšanu ieviešanu TAPIS, Latvijas Republikas oficiālajā izdevumā „Latvijas Vēstnesis” un Ķekavas novada pašvaldības tīmekļa vietnē www.kekavasnovads.lv.

9. Fragments no Ķekavas novada Ķekavas pagasta teritorijas plānojuma plānotās (atļautās) izmantošanas kartes.



 Nekustamā īpašuma ar kadastra numuru 8070 007 3103 zemes vienības ar kadastra apzīmējumu 8070 007 1409 robeža

 Jauktas ražošanas un darījumu apbūves teritorijas JRD

 Satiksmes infrastruktūras objektu teritorijas TL

Sēdes vadītāja: (PARAKSTS*) V.Baire

***ŠIS DOKUMENTS IR ELEKTRONISKI PARAKSTĪTS AR DROŠU ELEKTRONISKO PARAKSTU UN SATUR LAIKA ZĪMOGU.**